

SITUACIÓN NACIONAL POR COVID-19 INFOGRAFÍA N°209

Inicio 29/02/2020- Corte 23/09/2020 08:00



129.892

Casos confirmados con pruebas PCR



102.852

*Pacientes recuperados



Se han tomado **399.096** muestras para RT-PCR.

Este indicador, de actualización diaria, reporta el número acumulado de las muestras tomadas para la realización de la prueba RT-PCR en los laboratorios autorizados en Ecuador. Cabe indicar que puede existir más de una muestra por persona durante el proceso diagnóstico.

* **81,36%** pacientes recuperados respecto a confirmados PCR. Los **pacientes recuperados** son aquellos que han sido ingresado al sistema de vigilancia con al menos una prueba RT-PCR positivo, han pasado al menos 29 días desde la fecha de inicio de síntomas y están vivos. Este indicador se mostrará acumulado semanalmente cada domingo.



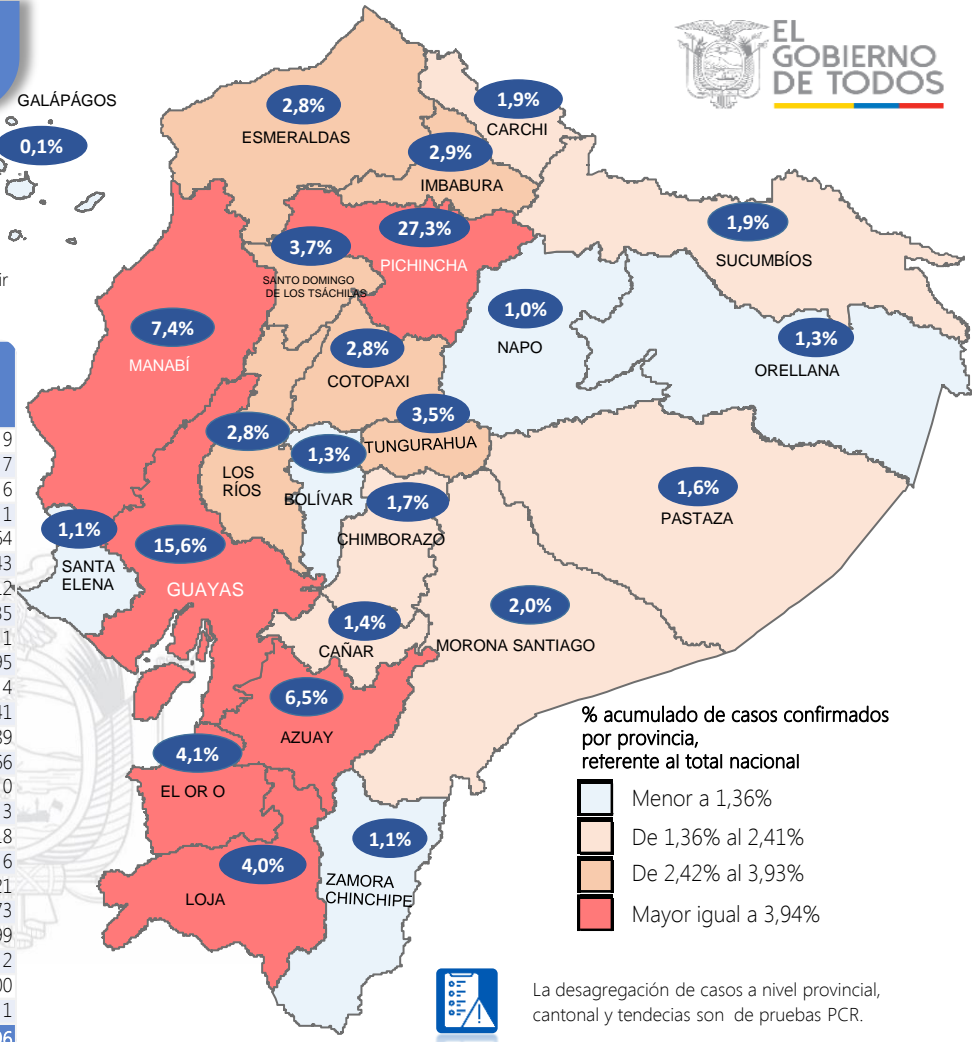
*Detalle de fallecidos

Confirmados	Probables	Total
7.375	3.796	11.171

***Fallecidos por Covid-19:** corresponde a los fallecidos confirmados con una prueba RT-PCR positiva, fallecidos probables que son las personas con síntomas, otras pruebas de laboratorio o imagen relacionados a Covid-19, sin una prueba RT-PCR.

Provincia	Confirmados por RT-PCR	Fallecidos confirmados por RT-PCR	Fallecidos probables
Azuay	8.423	149	9
Bolívar	1.732	62	7
Cañar	1.854	68	6
Carchi	2.457	83	1
Chimborazo	2.223	292	64
Cotopaxi	3.632	218	43
El Oro	5.313	389	112
Esmeraldas	3.690	205	35
Galápagos	186	1	1
Guayas	20.251	1.711	1.595
Imbabura	3.720	111	4
Loja	5.217	191	41
Los Ríos	3.630	334	189
Manabí	9.560	931	866
Morona Santiago	2.659	21	0
Napo	1.278	67	3
Orellana	1.686	49	18
Pastaza	2.090	52	6
Pichincha	35.515	1.357	221
Santa Elena	1.458	362	273
Sto. Domingo Tsáchilas	4.803	344	99
Sucumbíos	2.510	90	2
Tungurahua	4.560	242	200
Zamora Chinchipe	1.445	46	1
Total general	129.892	7.375	3.796

A fin de facilitar la lectura del indicador "casos fallecidos" y proporcionar la información desagregada por provincias se desglosa el número de fallecidos con Covid-19 confirmados por una prueba RT-PCR y los fallecidos probables con Covid-19.



% acumulado de casos confirmados por provincia, referente al total nacional

- Menor a 1,36%
- De 1,36% al 2,41%
- De 2,42% al 3,93%
- Mayor igual a 3,94%

La desagregación de casos a nivel provincial, cantonal y tendencias son de pruebas PCR.

203.196

Total casos descartados

18.180

Casos con alta hospitalaria



692

Hospitalizados estables



360

Hospitalizados pronóstico reservado



Llamadas 171, relacionadas a Covid 19	Teleconsulta	Atenciones en establecimientos de salud - MSP	Seguimiento telefónico	Seguimiento en domicilio
831.381	110.412	18.527	305.569	69.377

- Llamadas al 171 relacionadas a Covid-19: número de llamadas (acumuladas) atendidas por la plataforma 171 relacionadas a Covid-19.

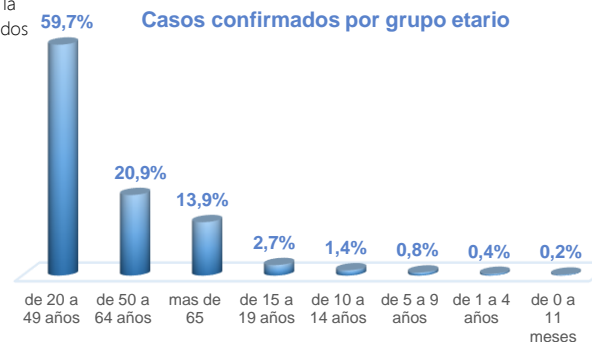
- Teleconsulta: ciudadanos atendidos a través del APP SALUDEc y por un médico del 171.

- Atenciones en establecimientos de salud del MSP: citas agendadas a través del 171 en establecimientos del primer nivel de atención.

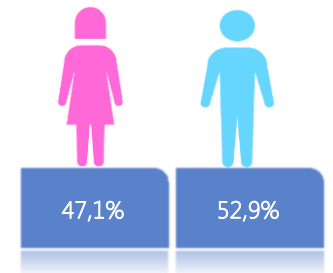
- Seguimiento telefónico: llamadas a pacientes con diagnóstico confirmado, seguidos vía telefónica en primer nivel, por un profesional del MSP.

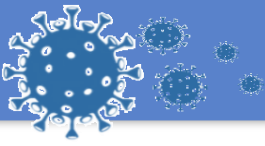
- Seguimiento en domicilio: visitas domiciliarias a pacientes con diagnóstico confirmado, desde el primer nivel de atención, por un profesional del MSP.

Casos confirmados por grupo etario



Casos confirmados por sexo

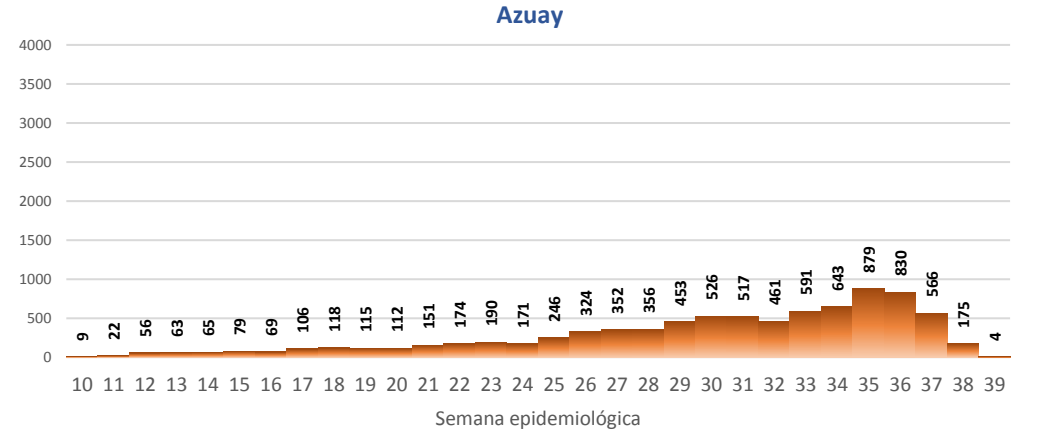
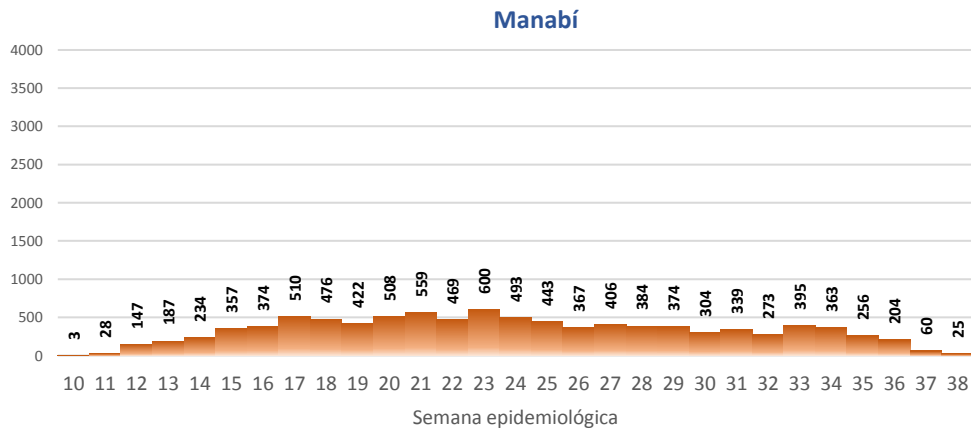
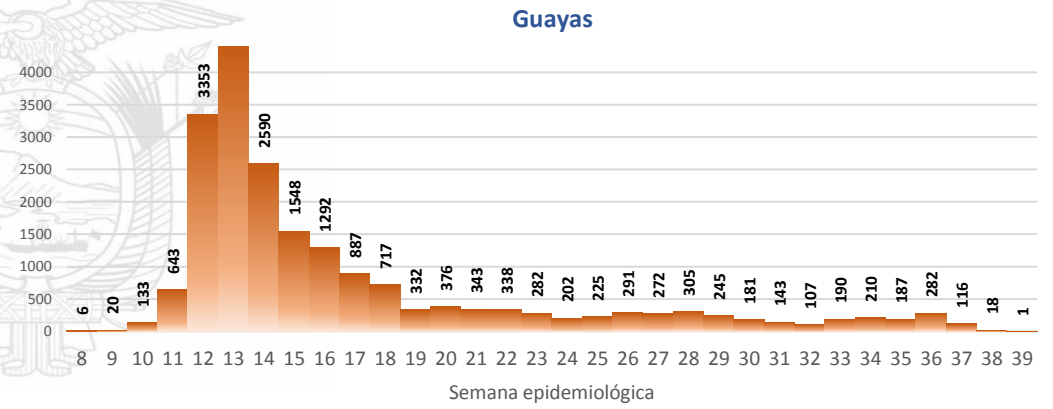
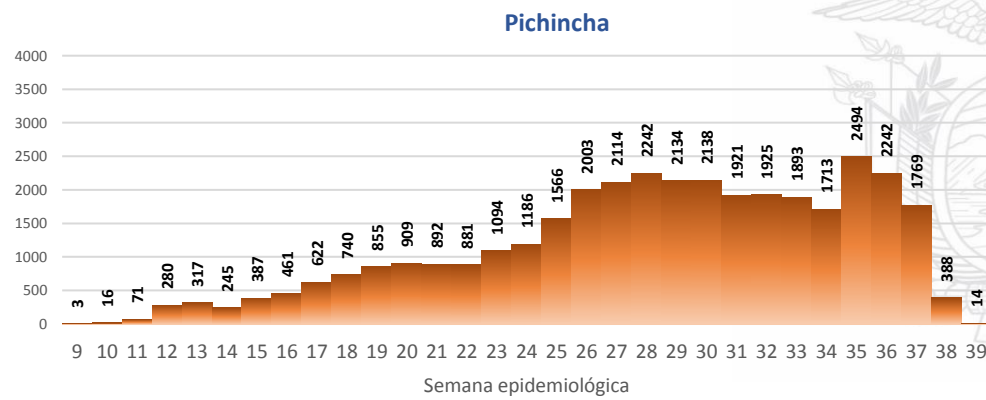
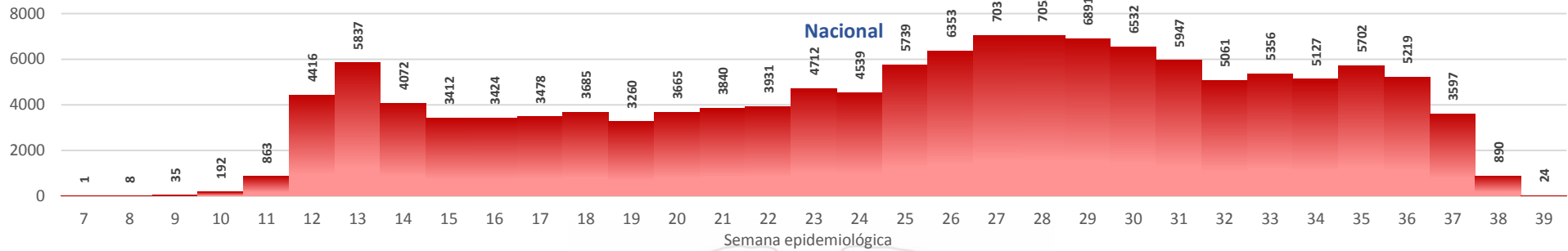




SITUACIÓN NACIONAL POR COVID-19 INFOGRAFÍA N°209

Inicio 29/02/2020- Corte 23/09/2020 08:00


CURVA EPIDEMIOLÓGICA DE CASOS COVID-19 ACUMULADOS POR SEMANA EPIDEMIOLÓGICA



Curva epidémica casos confirmados Covid-19 nos permite conocer la evolución de los casos confirmados con COVID-19 a lo largo de la pandemia, agrupados por semana epidemiológica, tomando en cuenta la fecha de inicio de síntomas.

Semana epidemiológica: Es un periodo de tiempo adoptado a nivel internacional; inicia en domingo y termina en sábado y nos permite analizar la evolución de las enfermedades o eventos, sujetos a vigilancia epidemiológica.





Región Costa	
Provincia/Cantón	Confirmado
El Oro	5313
Arenillas	338
Huaquillas	270
Machala	2558
Pasaje	195
Santa Rosa	661
Atahualpa	69
Zaruma	287
Portovelo	454
El Guabo	135
Balsas	47
Las Lajas	11
Marcabellí	10
Chilla	5
Piñas	273
Esmeraldas	3690
Esmeraldas	1585
Quinindé	1052
Rioverde	220
Atacames	295
Muisne	148
San Lorenzo	95
Eloy Alfaro	295
Guayas	20251
Alfredo Baquerizo Moreno	34
Balao	58
Balzar	254
Colimes	50
Daule	864
Durán	1117
Empalme	404
Guayaquil	13873
Milagro	813
Naranjal	286
Pedro Carbo	204
Salitre	212
Samborondón	805
Santa Lucía	95
Playas	189
Simón Bolívar	23
San Jacinto De Yaguachi	232
Palestina	49
El Triunfo	245
Lomas De Sargentillo	64
Naranjito	164
Crmel, Marcelino Maridueña	14
Nobol	31
Gral. Antonio Elizalde	139
Isidro Ayora	32
Los Ríos	3630
Baba	66
Babahoyo	1167
Buena Fe	249
Mocache	47
Montalvo	83
Palenque	63
Puebloviejo	101
Quevedo	826
Urdaneta	124
Ventanas	496
Vinces	192
Quinsaloma	145
Valencia	71

Manabí	
24 De Mayo	172
Bolívar	243
Jipijapa	426
Manta	1110
Montecristi	314
Portoviejo	2923
Rocafuerte	280
Santa Ana	290
Sucre	486
Paján	183
Jaramijó	76
Olmedo	82
Junín	168
El Carmen	425
Puerto López	174
Pichincha	127
Chone	1109
Flavio Alfaro	201
Pedernales	334
Tosagua	254
Jama	72
San Vicente	111
Santa Elena	1458
Santa Elena	612
La Libertad	501
Salinas	345
Sto. Domingo Tsáchilas	4803
La Concordia	772
Santo Domingo	4031
Total Región Costa	48705

Región Sierra	
Provincia/Cantón	Confirmado
Azuay	8423
Camilo Ponce Enríquez	172
Cuenca	6782
Gualaceo	401
Santa Isabel	147
El Pan	62
Nabón	42
Paute	405
Sígsig	128
Sevilla De Oro	102
San Fernando	11
Guachapala	35
Girón	44
Pucara	13
Chordeleg	70
Oña	9
Bolívar	1732
Chillanes	50
Chimbo	96
Guaranda	929
San Miguel	114
Echeandía	225
Caluma	187
Las Navas	131

Cañar	
Azogues	904
Déleg	16
La Troncal	371
El Tambo	101
Biblián	115
Suscal	21
Cañar	326
Carchi	2457
Bolívar	168
Tulcán	1383
Montufar	324
Mira	251
San Pedro De Huaca	120
Espejo	211
Chimborazo	2223
Colta	93
Riobamba	1505
Cumandá	76
Guano	138
Chambo	30
Guamote	62
Alausí	137
Chunchi	76
Pallatanga	33
Penipe	73
Cotopaxi	3632
Pangua	116
Pujilí	372
Salcedo	815
La Maná	176
Latacunga	1633
Sigchos	141
Saquisilí	379
Imbabura	3720
Ibarra	1833
Otavaló	719
Cotacachi	507
Antonio Ante	375
Pimampiro	131
San Miguel De Urcuquí	155
Loja	5217
Calvas	97
Célica	84
Loja	4096
Macará	326
Catamayo	197
Gonzanamá	30
Olmedo	2
Pindal	96
Saraguro	71
Chaguarpamba	16
Zapotillo	14
Paltas	125
Quilanga	4
Sozoranga	8
Espíndola	18
Puyango	33
Pichincha	35515
Mejía	849
Pedro Vicente Maldonado	128
Quito	32543
San Miguel De Los Bancos	129
Pedro Moncayo	91
Cayambe	401
Puerto Quito	147
Rumiñahui	1227

Tungurahua	
Ambato	3504
San Pedro De Pelileo	476
Santiago De Pillaro	110
Quero	35
Cevallos	24
Mocha	22
Tisaleo	33
Patate	91
Baños De Agua Santa	265
Total Región Sierra	69333

Región Amazónica	
Provincia/Cantón	Confirmado
Morona Santiago	2659
Gualaquiza	378
Morona	972
Sucúa	402
Palora	205
Taisha	155
Limón Indanza	75
Santiago	181
Tiwintza	53
Pablo Sexto	45
Logroño	97
Huamboya	64
San Juan Bosco	32
Napo	1278
El Chaco	178
Quijos	117
Tena	774
Archidona	191
Carlos Julio Arosemena Tola	18
Orellana	1686
Orellana	1097
La Joya De Los Sachas	225
Loreto	68
Aguarico	296
Pastaza	2090
Pastaza	1316
Mera	551
Santa Clara	116
Arajuno	107
Sucumbios	2510
Cuyabeno	117
Lago Agrio	1472
Shushufindi	518
Putumayo	98
Sucumbios	32
Cascales	107
Gonzalo Pizarro	166
Zamora Chinchipe	1445
Chinchipe	79
Nangaritza	44
Yantzaza	398
Zamora	516
Paquisha	66
El Pangui	128
Centinela Del Cóndor	119
Yacuambi	83
Palanda	12
Total Región Amazónica	11668

Región Insular	
Provincia/Cantón	Confirmado
Galápagos	186
San Cristóbal	26
Isabela	14
Santa Cruz	146
Total Región Insular	186