

SITUACIÓN NACIONAL POR COVID-19 INFOGRAFÍA N°224

Inicio 29/02/2020- Corte 08/10/2020 08:00



145.045

Casos confirmados con pruebas PCR



120.511

*Pacientes recuperados



Se han tomado **457.272** muestras para RT-PCR.

Este indicador, de actualización diaria, reporta el número acumulado de las muestras tomadas para la realización de la prueba RT-PCR en los laboratorios autorizados en Ecuador. Cabe indicar que puede existir más de una muestra por persona durante el proceso diagnóstico.

* **85,45%** pacientes recuperados respecto a confirmados PCR
Los **pacientes recuperados** son aquellos que han sido ingresado al sistema de vigilancia con al menos una prueba RT-PCR positivo, han pasado al menos 29 días desde la fecha de inicio de síntomas y están vivos. Este indicador se mostrará acumulado semanalmente cada domingo.



*Detalle de fallecidos

Confirmados	Probables	Total
7.907	4.234	12.141

***Fallecidos por Covid-19:** corresponde a los fallecidos confirmados con una prueba RT-PCR positiva, fallecidos probables que son las personas con síntomas, otras pruebas de laboratorio o imagen relacionados a Covid-19, sin una prueba RT-PCR.



243.821

Total casos descartados



19.614

Casos con alta hospitalaria



541

Hospitalizados estables



348

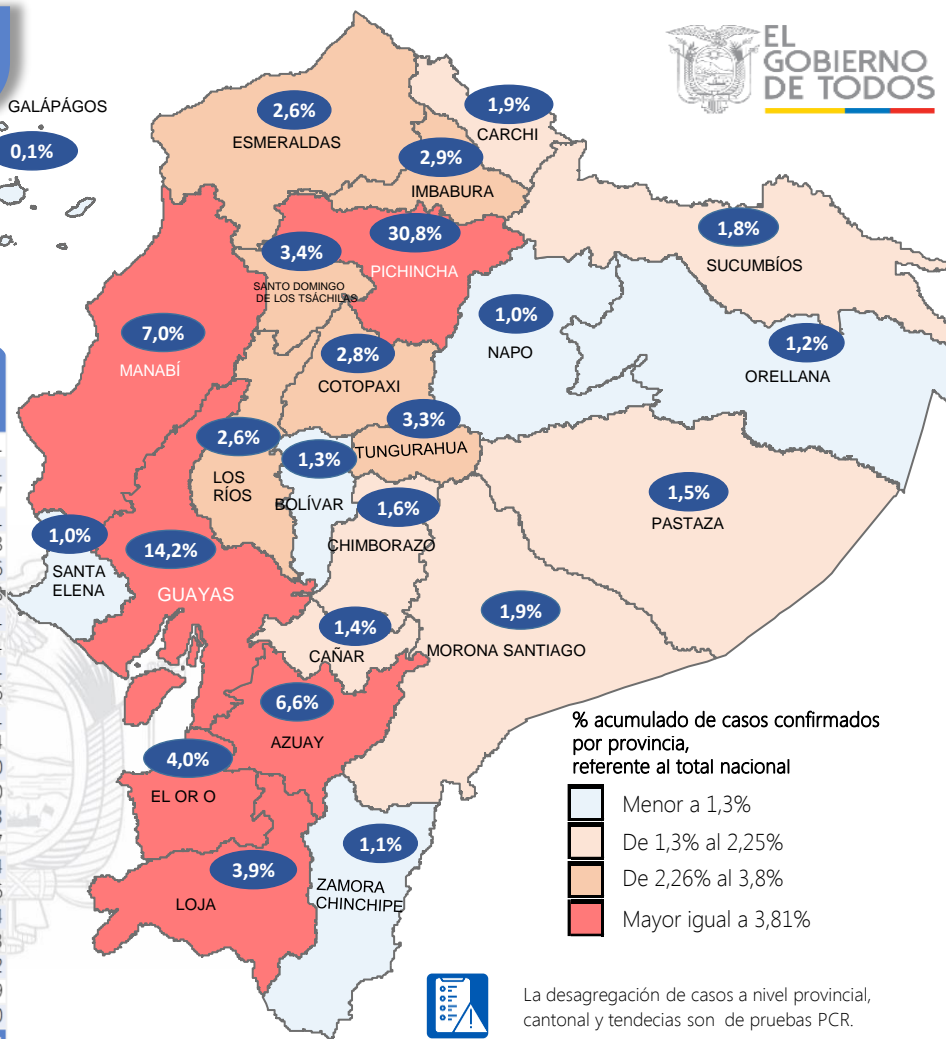
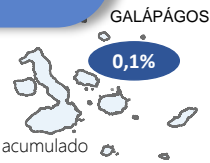
Hospitalizados pronóstico reservado



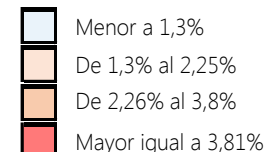
Llamadas 171, relacionadas a Covid 19	Teleconsulta	Atenciones en establecimientos de salud - MSP	Seguimiento telefónico	Seguimiento en domicilio
842.127	111.992	18.828	318.432	73.177

- Llamadas al 171 relacionadas a Covid-19: número de llamadas (acumuladas) atendidas por la plataforma 171 relacionadas a Covid-19.
- Teleconsulta: ciudadanos atendidos a través del APP SALUDEc y por un médico del 171.
- Atención en establecimientos de salud del MSP: citas agendadas a través del 171 en establecimientos del primer nivel de atención.
- Seguimiento telefónico: llamadas a pacientes con diagnóstico confirmado, seguidos vía telefónica en primer nivel, por un profesional del MSP.
- Seguimiento en domicilio: visitas domiciliarias a pacientes con diagnóstico confirmado, desde el primer nivel de atención, por un profesional del MSP.

Fuente: Ministerio de Salud Pública

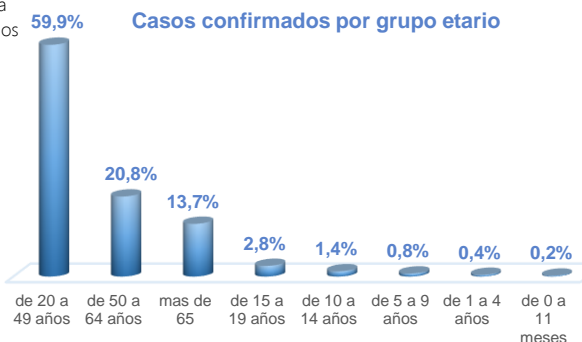


% acumulado de casos confirmados por provincia, referente al total nacional

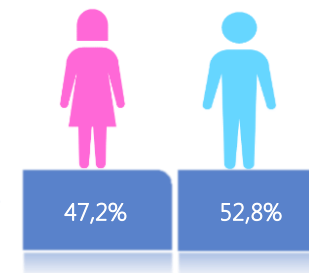


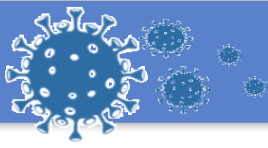
La desagregación de casos a nivel provincial, cantonal y tendencias son de pruebas PCR.

Casos confirmados por grupo etario



Casos confirmados por sexo

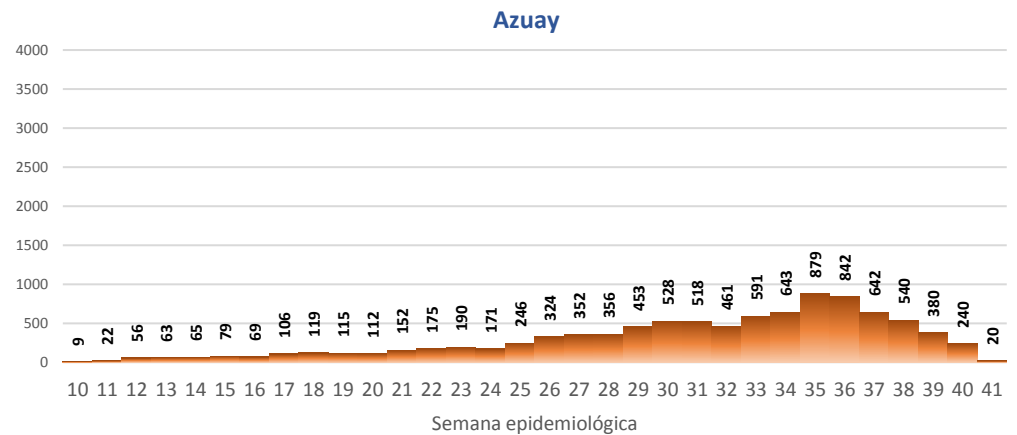
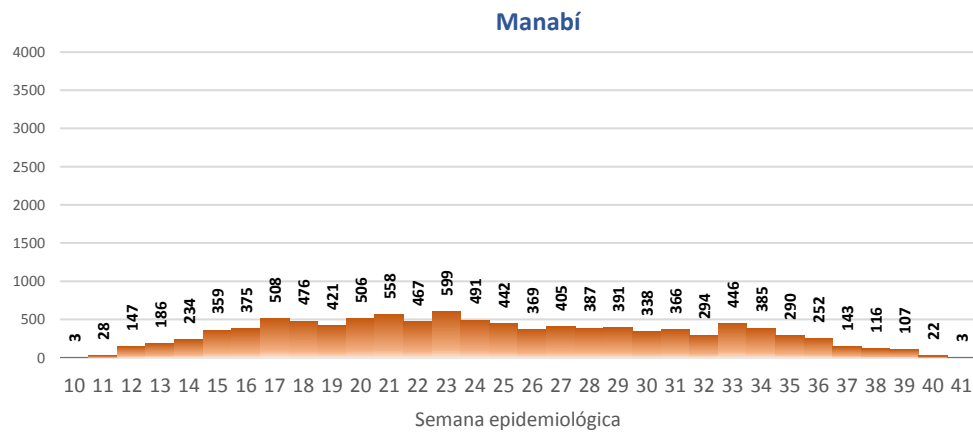
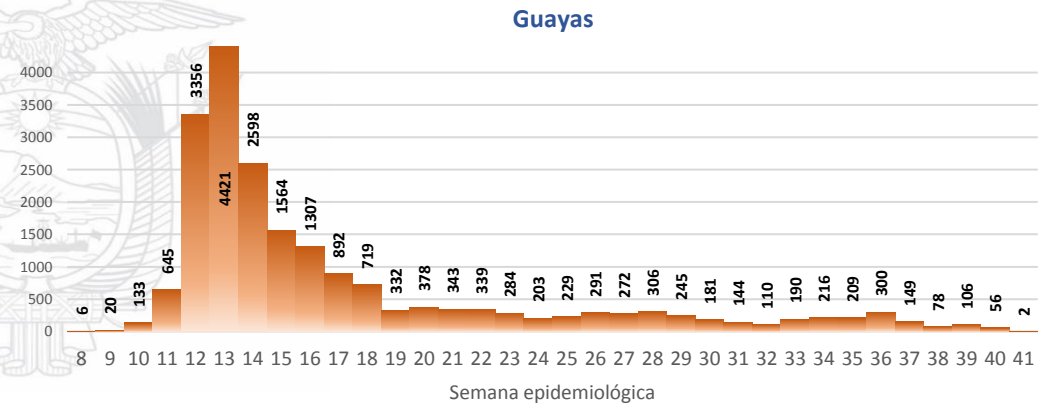
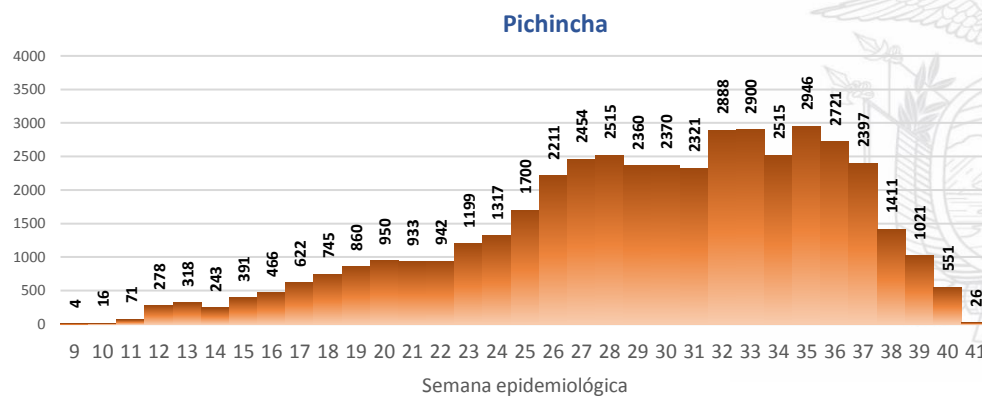
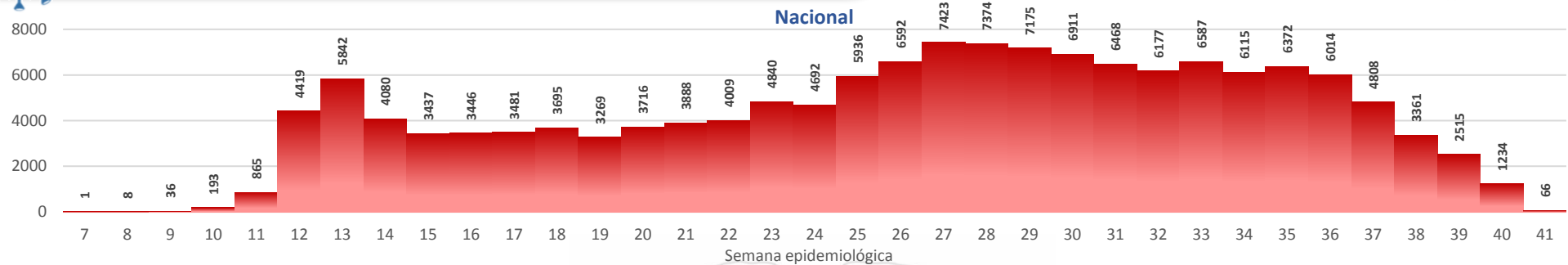




SITUACIÓN NACIONAL POR COVID-19 INFOGRAFÍA N°224

Inicio 29/02/2020- Corte 08/10/2020 08:00


CURVA EPIDEMIOLÓGICA DE CASOS COVID-19 ACUMULADOS POR SEMANA EPIDEMIOLÓGICA



Curva epidémica casos confirmados Covid-19 nos permite conocer la evolución de los casos confirmados con COVID-19 a lo largo de la pandemia, agrupados por semana epidemiológica, tomando en cuenta la fecha de inicio de síntomas.

Semana epidemiológica: Es un periodo de tiempo adoptado a nivel internacional; inicia en domingo y termina en sábado y nos permite analizar la evolución de las enfermedades o eventos, sujetos a vigilancia epidemiológica.





Región Costa	
Provincia/Cantón	Confirmado
El Oro	5797
Arenillas	350
Huaquillas	314
Machala	2855
Pasaje	221
Santa Rosa	691
Atahualpa	76
Zaruma	310
Portovelo	461
El Guabo	146
Balsas	49
Las Lajas	11
Marcabellí	11
Chilla	5
Piñas	297
Esmeraldas	3818
Esmeraldas	1660
Quinindé	1072
Rioverde	222
Atacames	305
Muisne	162
San Lorenzo	97
Eloy Alfaro	300
Guayas	20624
Alfredo Baquerizo Moreno	34
Balao	58
Balzar	254
Colimes	50
Daule	871
Durán	1150
Empalme	406
Guayaquil	14149
Milagro	837
Naranjal	288
Pedro Carbo	204
Salitre	213
Samborondón	816
Santa Lucía	95
Playas	197
Simón Bolívar	23
San Jacinto De Yaguachi	233
Palestina	49
El Triunfo	251
Lomas De Sargentillo	64
Naranjito	165
Crmel. Marcelino Maridueña	14
Nobol	31
Gral. Antonio Elizalde	140
Isidro Ayora	32
Los Ríos	3753
Baba	69
Babahoyo	1215
Buena Fe	252
Mocache	49
Montalvo	83
Palenque	65
Puebloviejo	101
Quevedo	858
Urdaneta	127
Ventanas	499
Vinces	215
Quinsaloma	146
Valencia	74

Manabí	
24 De Mayo	175
Bolívar	255
Jipijapa	445
Manta	1192
Montecristi	321
Portoviejo	3143
Rocafuerte	306
Santa Ana	306
Sucre	497
Paján	187
Jaramijó	79
Olmedo	82
Junín	178
El Carmen	481
Puerto López	174
Pichincha	134
Chone	1163
Flavio Alfaro	208
Pedernales	334
Tosagua	257
Jama	83
San Vicente	114
Santa Elena	1515
Santa Elena	637
La Libertad	521
Salinas	357
Sto. Domingo Tsáchilas	4993
La Concordia	787
Santo Domingo	4206
Total Región Costa	50614

Región Sierra	
Provincia/Cantón	Confirmado
Azuay	9518
Camilo Ponce Enríquez	176
Cuenca	7586
Gualaquiza	474
Santa Isabel	188
El Pan	82
Nabón	45
Paute	463
Sígsig	144
Sevilla De Oro	120
San Fernando	11
Guachapala	64
Girón	58
Pucara	14
Chordeleg	79
Oña	14
Bolívar	1846
Chillanes	51
Chimbo	108
Guaranda	1001
San Miguel	132
Echeandía	230
Caluma	193
Las Navas	131

Cañar	
Azogues	964
Déleg	16
La Troncal	383
El Tambo	106
Biblián	120
Suscal	21
Cañar	371
Carchi	2793
Bolívar	185
Tulcán	1590
Montufar	367
Mira	263
San Pedro De Huaca	139
Espejo	249
Chimborazo	2352
Colta	99
Riobamba	1599
Cumandá	77
Guano	143
Chambo	33
Guamote	66
Alausí	144
Chunchi	83
Pallatanga	34
Penipe	74
Cotopaxi	4076
Pangua	123
Pujilí	416
Salcedo	928
La Maná	184
Latacunga	1849
Sigchos	146
Saquisilí	430
Imbabura	4268
Ibarra	2156
Otavaló	814
Cotacachi	544
Antonio Ante	427
Pimampiro	138
San Miguel De Urququí	189
Loja	5697
Calvas	113
Célica	93
Loja	4397
Macará	400
Catamayo	218
Gonzanama	37
Olmedo	8
Pindal	96
Saraguro	78
Chaguarpamba	31
Zapotillo	22
Paltas	132
Quilanga	4
Sozoranga	11
Espíndola	19
Puyango	38
Pichincha	44662
Mejía	1006
Pedro Vicente Maldonado	139
Quito	40982
San Miguel De Los Bancos	150
Pedro Moncayo	136
Cayambe	512
Puerto Quito	159
Rumiñahui	1578

Tungurahua	
Ambato	3637
San Pedro De Pelileo	493
Santiago De Pillaro	116
Quero	36
Cevallos	27
Mocha	22
Tisaleo	33
Patate	122
Baños De Agua Santa	285
Total Región Sierra	81964

Región Amazónica	
Provincia/Cantón	Confirmado
Morona Santiago	2774
Gualaquiza	401
Morona	1005
Sucúa	415
Palora	205
Taisha	155
Limón Indanza	103
Santiago	190
Tiwintza	53
Pablo Sexto	47
Logroño	104
Huamboya	64
San Juan Bosco	32
Napo	1386
El Chaco	213
Quijos	158
Tena	799
Archidona	198
Carlos Julio Arosemena Tola	18
Orellana	1761
Orellana	1136
La Joya De Los Sachas	233
Loreto	68
Aguarico	324
Pastaza	2203
Pastaza	1395
Mera	575
Santa Clara	121
Arajuno	112
Sucumbios	2615
Cuyabeno	132
Lago Agrio	1522
Shushufindi	540
Putumayo	102
Sucumbios	36
Cascales	114
Gonzalo Pizarro	169
Zamora Chinchipe	1529
Chinchipe	91
Nangaritza	46
Yantzaza	422
Zamora	536
Paquisha	66
El Pangui	148
Centinela Del Cóndor	123
Yacuambi	84
Palanda	13
Total Región Amazónica	12268

Región Insular	
Provincia/Cantón	Confirmado
Galápagos	199
San Cristóbal	38
Isabela	14
Santa Cruz	147
Total Región Insular	199