

# SITUACIÓN NACIONAL POR COVID-19

## INFOGRAFÍA N°230

Inicio 29/02/2020- Corte 14/10/2020 08:00



**149.083**

Casos confirmados con pruebas PCR



**128.134**

\*Pacientes recuperados



Se han tomado **475.454** muestras para RT-PCR.

Este indicador, de actualización diaria, reporta el número acumulado de las muestras tomadas para la realización de la prueba RT-PCR en los laboratorios autorizados en Ecuador. Cabe indicar que puede existir más de una muestra por persona durante el proceso diagnóstico.

\***87,15%** pacientes recuperados respecto a confirmados PCR. Los **pacientes recuperados** son aquellos que han sido ingresado al sistema de vigilancia con al menos una prueba RT-PCR positivo, han pasado al menos 29 días desde la fecha de inicio de síntomas y están vivos. Este indicador se mostrará acumulado semanalmente cada domingo.



\*Detalle de fallecidos

Confirmados	Probables	Total
<b>8.011</b>	<b>4.253</b>	<b>12.264</b>

\***Fallecidos por Covid-19:** corresponde a los fallecidos confirmados con una prueba RT-PCR positiva, fallecidos probables que son las personas con síntomas, otras pruebas de laboratorio o imagen relacionados a Covid-19, sin una prueba RT-PCR.



**258.812**

Total casos descartados



**20.046**

Casos con alta hospitalaria



**502**

Hospitalizados estables



**350**

Hospitalizados pronóstico reservado



Llamadas 171, relacionadas a Covid 19	Teleconsulta	Atenciones en establecimientos de salud - MSP	Seguimiento telefónico	Seguimiento en domicilio
845.765	112.535	18.947	322.173	74.128

- Llamadas al 171 relacionadas a Covid-19: número de llamadas (acumuladas) atendidas por la plataforma 171 relacionadas a Covid-19.

- Teleconsulta: ciudadanos atendidos a través del APP SALUDEc y por un médico del 171.

- Atención en establecimientos de salud del MSP: citas agendadas a través del 171 en establecimientos del primer nivel de atención.

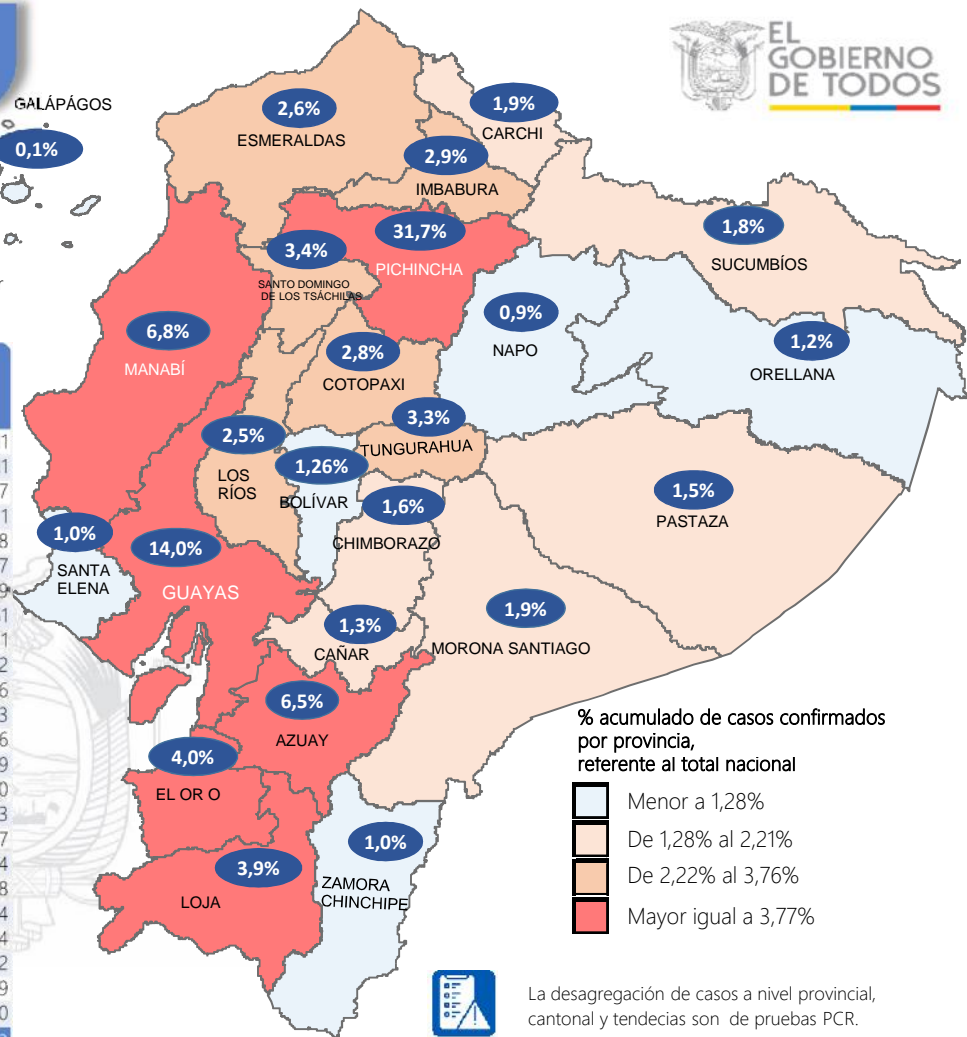
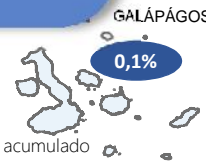
- Seguimiento telefónico: llamadas a pacientes con diagnóstico confirmado, seguidos vía telefónica en primer nivel, por un profesional del MSP.

- Seguimiento en domicilio: visitas domiciliarias a pacientes con diagnóstico confirmado, desde el primer nivel de atención, por un profesional del MSP.

Fuente: Ministerio de Salud Pública

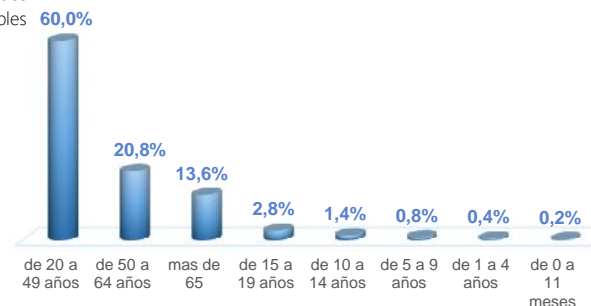
Provincia	Confirmados por RT-PCR	Fallecidos confirmados por RT-PCR	Fallecidos probables
Azuay	9.732	168	11
Bolívar	1.884	63	11
Cañar	2.004	72	7
Carchi	2.829	96	1
Chimborazo	2.386	303	118
Cotopaxi	4.159	243	57
El Oro	5.936	425	169
Esmeraldas	3.891	207	51
Galápagos	202	1	1
Guayas	20.805	1.722	1.652
Imbabura	4.381	157	6
Loja	5.813	210	43
Los Ríos	3.791	339	236
Manabí	10.207	981	1.009
Morona Santiago	2.824	22	0
Napo	1.402	74	3
Orellana	1.806	53	17
Pastaza	2.206	58	14
Pichincha	47.208	1.693	238
Santa Elena	1.531	368	274
Sto. Domingo Tsáchilas	5.029	350	114
Sucumbios	2.649	91	2
Tungurahua	4.857	263	219
Zamora Chinchipe	1.551	52	0
<b>Total general</b>	<b>149.083</b>	<b>8.011</b>	<b>4.253</b>

A fin de facilitar la lectura del indicador "casos fallecidos" y proporcionar la información desagregada por provincias se desglosa el número de fallecidos con Covid-19 confirmados por una prueba RT-PCR y los fallecidos probables con Covid-19.

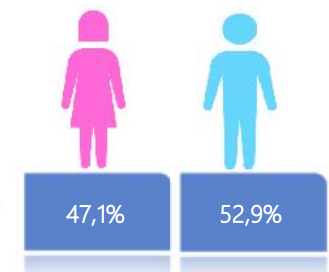


La desagregación de casos a nivel provincial, cantonal y tendencias son de pruebas PCR.

### Casos confirmados por grupo etario



### Casos confirmados por sexo



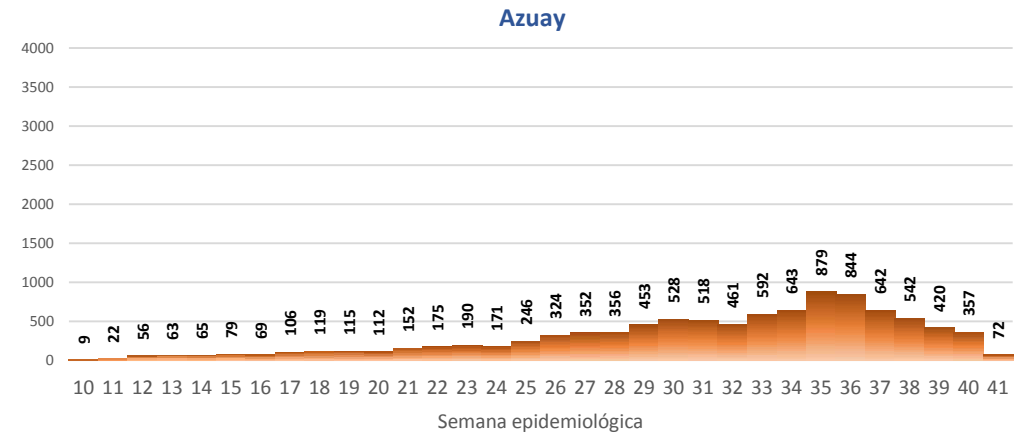
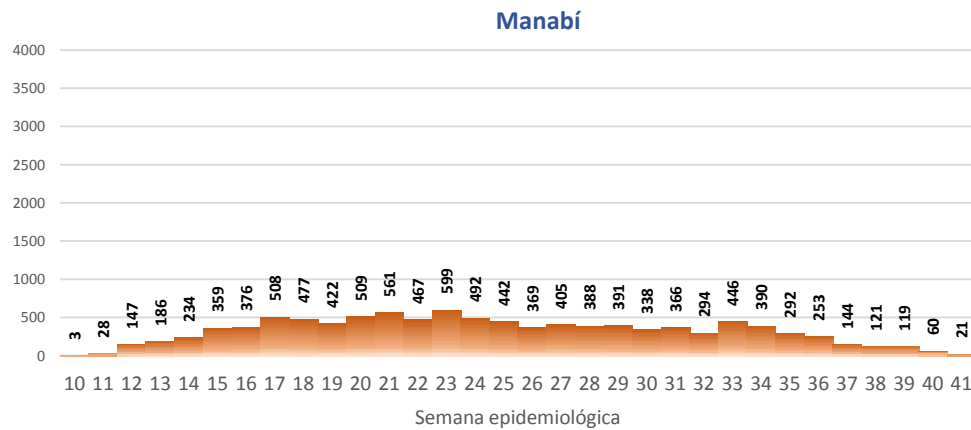
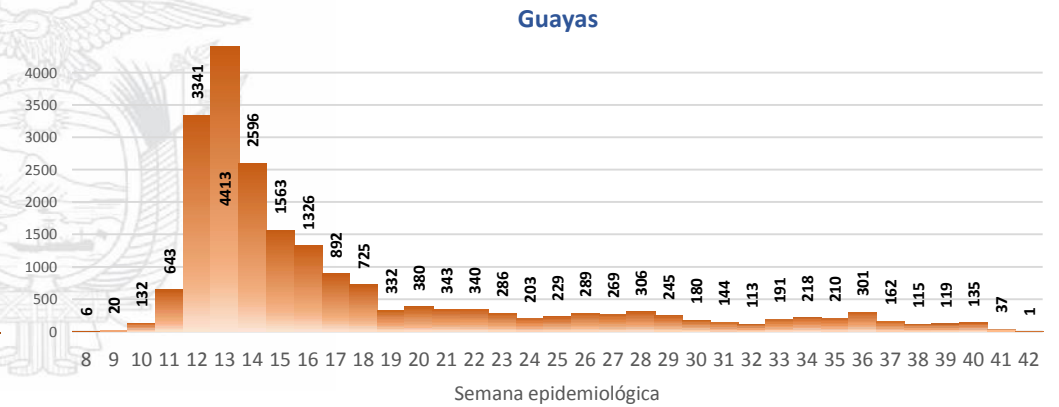
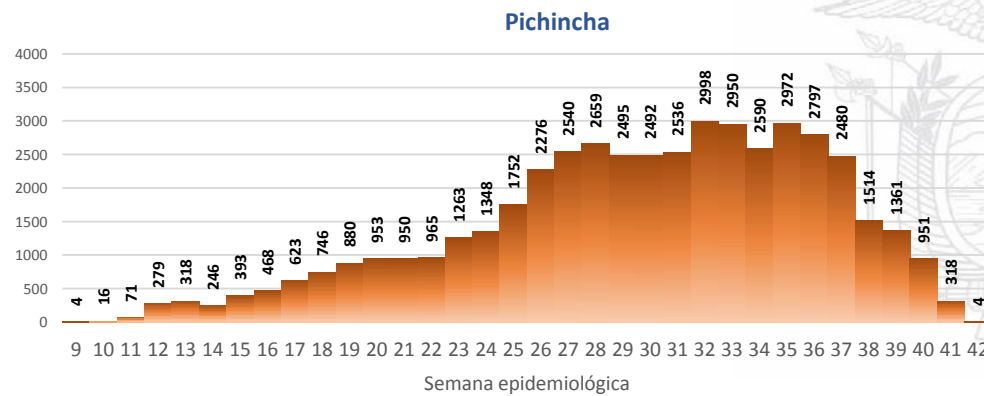
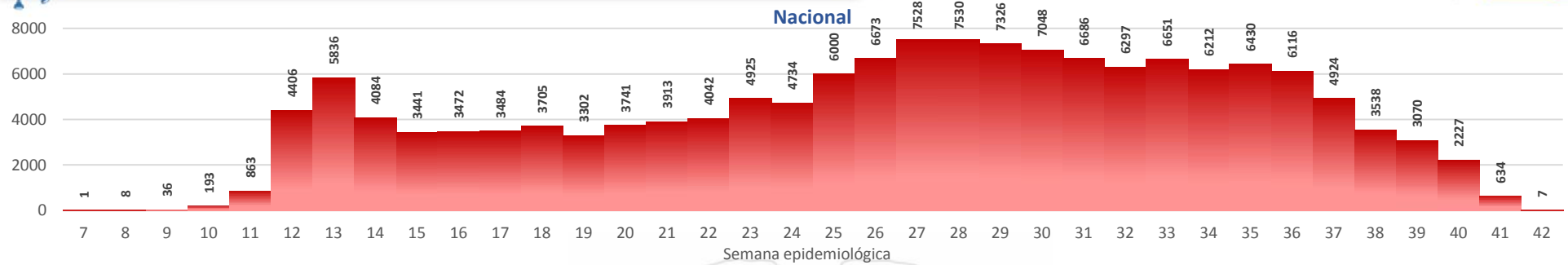


# SITUACIÓN NACIONAL POR COVID-19

## INFOGRAFÍA N°230

Inicio 29/02/2020- Corte 14/10/2020 08:00

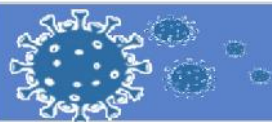
### CURVA EPIDEMIOLÓGICA DE CASOS COVID-19 ACUMULADOS POR SEMANA EPIDEMIOLÓGICA



Curva epidémica casos confirmados Covid-19 nos permite conocer la evolución de los casos confirmados con COVID-19 a lo largo de la pandemia, agrupados por semana epidemiológica, tomando en cuenta la fecha de inicio de síntomas.

Semana epidemiológica: Es un periodo de tiempo adoptado a nivel internacional; inicia en domingo y termina en sábado y nos permite analizar la evolución de las enfermedades o eventos, sujetos a vigilancia epidemiológica.





SITUACIÓN NACIONAL POR COVID-19  
INFOGRAFÍA N°230  
Inicio 29/02/2020- Corte 14/10/2020 08:00

CASOS CONFIRMADOS POR CANTÓN



Región Costa	
Provincia/Cantón	Confirmado
<b>El Oro</b>	<b>5936</b>
Arenillas	359
Huaquillas	340
Machala	2910
Pasaje	223
Santa Rosa	699
Atahualpa	80
Zaruma	314
Portovelo	463
El Guabo	148
Balsas	50
Las Lajas	12
Marcabellí	11
Chilla	5
Piñas	322
<b>Esmeraldas</b>	<b>3891</b>
Esmeraldas	1710
Quinindé	1089
Rioverde	224
Atacames	306
Muisne	164
San Lorenzo	97
Eloy Alfaro	301
<b>Guayas</b>	<b>20805</b>
Alfredo Baquerizo Moreno	34
Balao	58
Balzar	254
Colimes	50
Daule	880
Durán	1170
Empalme	406
Guayaquil	14270
Milagro	843
Naranjal	302
Pedro Carbo	205
Salitre	214
Samborondón	821
Santa Lucía	95
Playas	198
Simón Bolívar	23
San Jacinto De Yaguachi	235
Palestina	49
El Triunfo	252
Lomas De Sargentillo	64
Naranjito	165
Crmel. Marcelino Maridueña	14
Nobol	31
Gral. Antonio Elizalde	140
Isidro Ayora	32
<b>Los Ríos</b>	<b>3791</b>
Baba	69
Babahoyo	1236
Buena Fe	254
Mocache	49
Montalvo	85
Palenque	66
Puebloviejo	101
Quevedo	867
Urdaneta	127
Ventanas	499
Vinces	218
Quinsaloma	146
Valencia	74

Manabí		10207
24 De Mayo		178
Bolívar		257
Jipijapa		454
Manta		1222
Montecristi		323
Portoviejo		3163
Rocafruerte		312
Santa Ana		308
Sucre		498
Paján		188
Jaramijó		80
Olmedo		82
Junín		182
El Carmen		482
Puerto López		174
Pichincha		134
Chone		1172
Flavio Alfaro		208
Pedernales		334
Tosagua		257
Jama		85
San Vicente		114
<b>Santa Elena</b>	<b>1531</b>	
Santa Elena		643
La Libertad		527
Salinas		361
<b>Sto. Domingo Tsáchilas</b>	<b>5029</b>	
La Concordia		787
Santo Domingo		4242
<b>Total Región Costa</b>	<b>51190</b>	
Región Sierra		
Provincia/Cantón	Confirmado	
<b>Azuay</b>	<b>9732</b>	
Camilo Ponce Enríquez		177
Cuenca		7760
Gualaceo		477
Santa Isabel		199
El Pan		83
Nabón		45
Paute		481
Sígsig		144
Sevilla De Oro		121
San Fernando		11
Guachapala		66
Girón		59
Pucara		14
Chordeleg		80
Oña		15
<b>Bolívar</b>	<b>1884</b>	
Chillanes		51
Chimbo		109
Guaranda		1034
San Miguel		132
Echeandía		230
Caluma		196
Las Navas		132

Cañar		2004
Azogues		973
Déleg		16
La Troncal		387
El Tambo		107
Biblián		122
Suscal		21
Cañar		378
<b>Carchi</b>	<b>2829</b>	
Bolívar		191
Tulcán		1614
Montufar		370
Mira		264
San Pedro De Huaca		140
Espejo		250
<b>Chimborazo</b>	<b>2386</b>	
Colta		100
Riobamba		1616
Cumandá		78
Guano		145
Chambo		34
Guamote		67
Alausí		154
Chunchi		84
Pallatanga		34
Penipe		74
<b>Cotopaxi</b>	<b>4159</b>	
Pangua		123
Pujilí		428
Salcedo		935
La Maná		184
Latacunga		1889
Sigchos		146
Saquisilí		454
<b>Imbabura</b>	<b>4381</b>	
Ibarra		2205
Otavalo		838
Cotacachi		552
Antonio Ante		454
Pimampiro		143
San Miguel De Urcoquí		189
<b>Loja</b>	<b>5813</b>	
Calvas		115
Célica		93
Loja		4500
Macará		401
Catamayo		220
Gonzanama		41
Olmedo		8
Pindal		96
Saraguro		79
Chaguarpamba		31
Zapotillo		24
Paltas		133
Quilanga		4
Sozoranga		11
Espindola		19
Puyango		38
<b>Pichincha</b>	<b>47208</b>	
Mejía		1061
Pedro Vicente Maldonado		140
Quito		43307
San Miguel De Los Bancos		154
Pedro Moncayo		143
Cayambe		547
Puerto Quito		161
Rumiñahui		1695

Tungurahua		4857
Ambato		3720
San Pedro De Pelileo		495
Santiago De Pillaro		116
Quero		36
Cevallos		28
Mocha		22
Tisaleo		33
Patate		122
Baños De Agua Santa		285
<b>Total Región Sierra</b>	<b>85253</b>	

Región Amazónica	
Provincia/Cantón	Confirmado
<b>Morona Santiago</b>	<b>2824</b>
Gualaquiza	409
Morona	1043
Sucúa	415
Palora	205
Taisha	155
Limón Indanza	106
Santiago	190
Tiwintza	53
Pablo Sexto	47
Logroño	104
Huamboya	65
San Juan Bosco	32
<b>Napo</b>	<b>1402</b>
El Chaco	214
Quijos	159
Tena	809
Archidona	201
Carlos Julio Arosemena Tola	19
<b>Orellana</b>	<b>1806</b>
Orellana	1152
La Joya De Los Sachas	246
Loreto	68
Aguarico	340
<b>Pastaza</b>	<b>2206</b>
Pastaza	1398
Mera	575
Santa Clara	121
Arajuno	112
<b>Sucumbios</b>	<b>2649</b>
Cuyabeno	133
Lago Agrio	1550
Shushufindi	543
Putumayo	103
Sucumbios	36
Cascales	115
Gonzalo Pizarro	169
<b>Zamora Chinchipe</b>	<b>1551</b>
Chinchipe	92
Nangaritza	46
Yantzaza	429
Zamora	544
Paquisha	68
El Pangui	148
Centinela Del Cóndor	123
Yacuambi	84
Palanda	17
<b>Total Región Amazónica</b>	<b>12438</b>
Región Insular	
Provincia/Cantón	Confirmado
<b>Galápagos</b>	<b>202</b>
San Cristóbal	39
Isabela	14
Santa Cruz	149
<b>Total Región Insular</b>	<b>202</b>