

# SITUACIÓN NACIONAL POR COVID-19

## INFOGRAFÍA N°235

Inicio 29/02/2020- Corte 19/10/2020 08:00



**153.423**

Casos confirmados con pruebas PCR



**134.187**

\*Pacientes recuperados



Se han tomado **495.852** muestras para RT-PCR.

Este indicador, de actualización diaria, reporta el número acumulado de las muestras tomadas para la realización de la prueba RT-PCR en los laboratorios autorizados en Ecuador. Cabe indicar que puede existir más de una muestra por persona durante el proceso diagnóstico.

\* **87,54%** pacientes recuperados respecto a confirmados PCR. Los **pacientes recuperados** son aquellos que han sido ingresado al sistema de vigilancia con al menos una prueba RT-PCR positivo, han pasado al menos 29 días desde la fecha de inicio de síntomas y están vivos. Este indicador se mostrará acumulado semanalmente cada domingo.



\*Detalle de fallecidos

Confirmados	Probables	Total
<b>8.106</b>	<b>4.289</b>	<b>12.395</b>

\***Fallecidos por Covid-19:** corresponde a los fallecidos confirmados con una prueba RT-PCR positiva, fallecidos probables que son las personas con síntomas, otras pruebas de laboratorio o imagen relacionados a Covid-19, sin una prueba RT-PCR.



**272.018**

Total casos descartados



**20.432**

Casos con alta hospitalaria



**521**

Hospitalizados estables



**366**

Hospitalizados pronóstico reservado

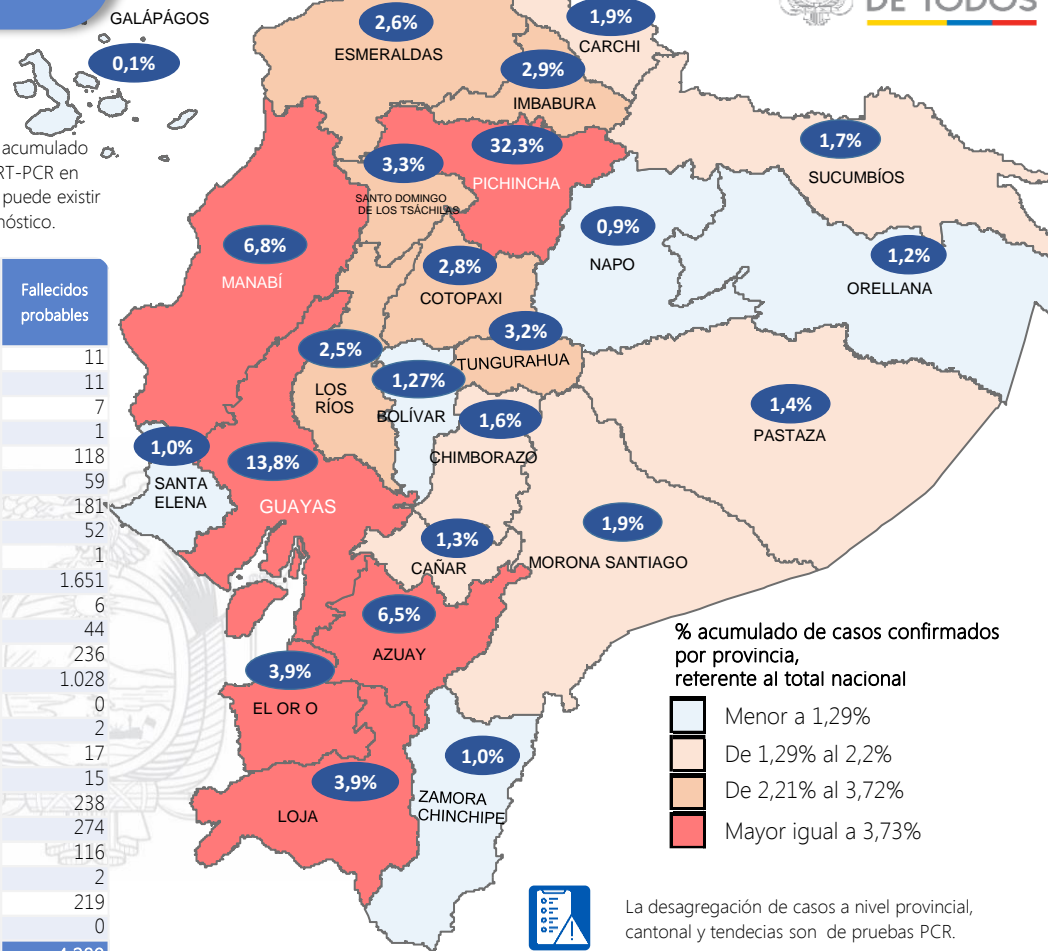


Llamadas 171, relacionadas a Covid 19	Teleconsulta	Atenciones en establecimientos de salud - MSP	Seguimiento telefónico	Seguimiento en domicilio
849.058	113.138	19.056	325.264	74.986

- Llamadas al 171 relacionadas a Covid-19: número de llamadas (acumuladas) atendidas por la plataforma 171 relacionadas a Covid-19.
- Teleconsulta: ciudadanos atendidos a través del APP SALUDEc y por un médico del 171.
- Atenciones en establecimientos de salud del MSP: citas agendadas a través del 171 en establecimientos del primer nivel de atención.
- Seguimiento telefónico: llamadas a pacientes con diagnóstico confirmado, seguidos vía telefónica en primer nivel, por un profesional del MSP.
- Seguimiento en domicilio: visitas domiciliarias a pacientes con diagnóstico confirmado, desde el primer nivel de atención, por un profesional del MSP.

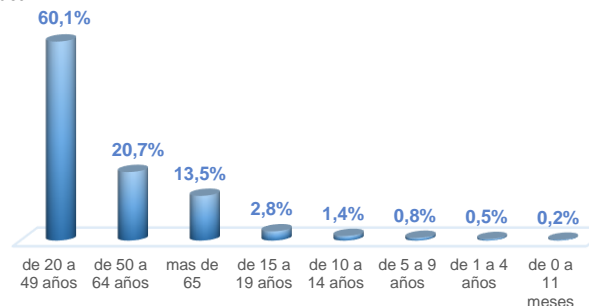
Provincia	Confirmados por RT-PCR	Fallecidos confirmados por RT-PCR	Fallecidos probables
Azuay	10.001	170	11
Bolívar	1.954	64	11
Cañar	2.029	77	7
Carchi	2.918	98	1
Chimborazo	2.415	303	118
Cotopaxi	4.225	271	59
El Oro	6.038	438	181
Esmeraldas	4.051	207	52
Galápagos	212	1	1
Guayas	21.129	1.729	1.651
Imbabura	4.509	159	6
Loja	5.918	210	44
Los Ríos	3.848	339	236
Manabí	10.417	992	1.028
Morona Santiago	2.880	22	0
Napo	1.413	74	2
Orellana	1.832	53	17
Pastaza	2.215	59	15
Pichincha	49.583	1.712	238
Santa Elena	1.574	368	274
Sto. Domingo Tsáchilas	5.124	351	116
Sucumbios	2.672	91	2
Tungurahua	4.912	266	219
Zamora Chinchipe	1.554	52	0
<b>Total general</b>	<b>153.423</b>	<b>8.106</b>	<b>4.289</b>

A fin de facilitar la lectura del indicador "casos fallecidos" y proporcionar la información desagregada por provincias se desglosa el número de fallecidos con Covid-19 confirmados por una prueba RT-PCR y los fallecidos probables con Covid-19.

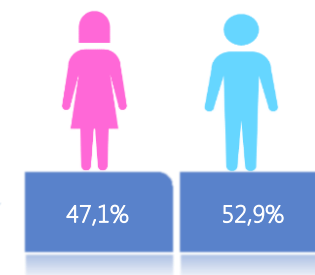


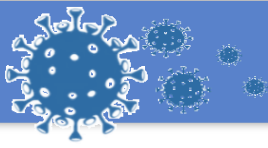
La desagregación de casos a nivel provincial, cantonal y tendencias son de pruebas PCR.

### Casos confirmados por grupo etario



### Casos confirmados por sexo

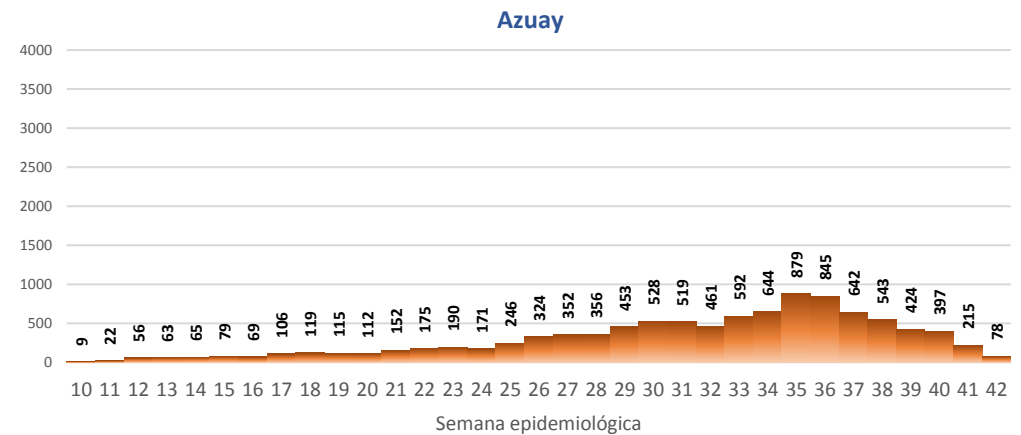
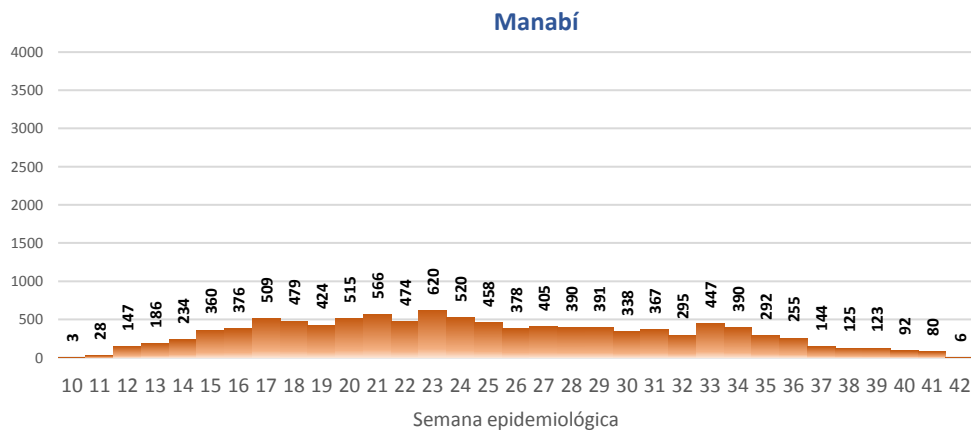
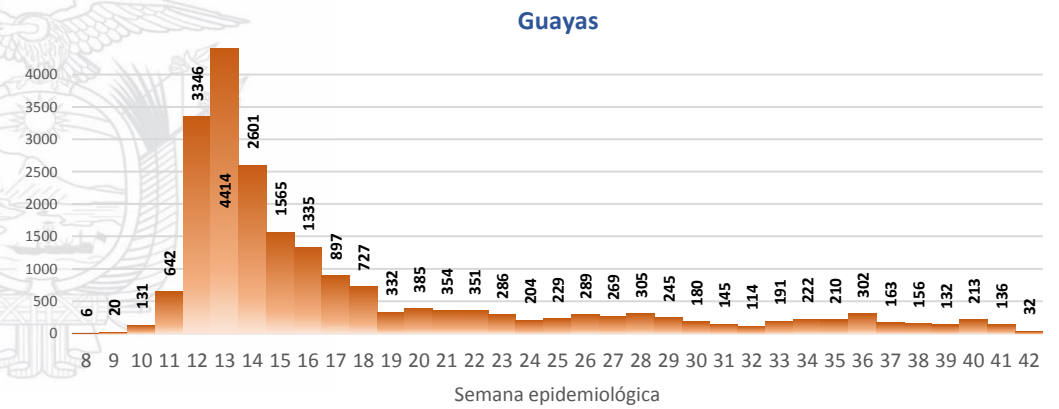
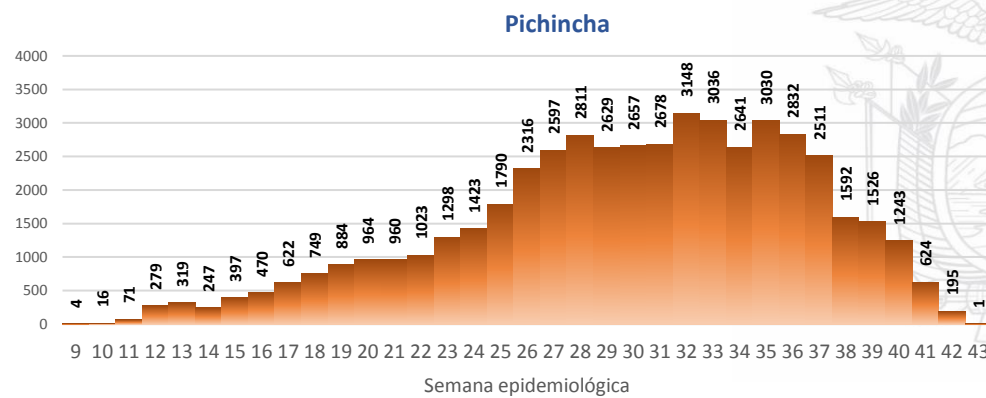
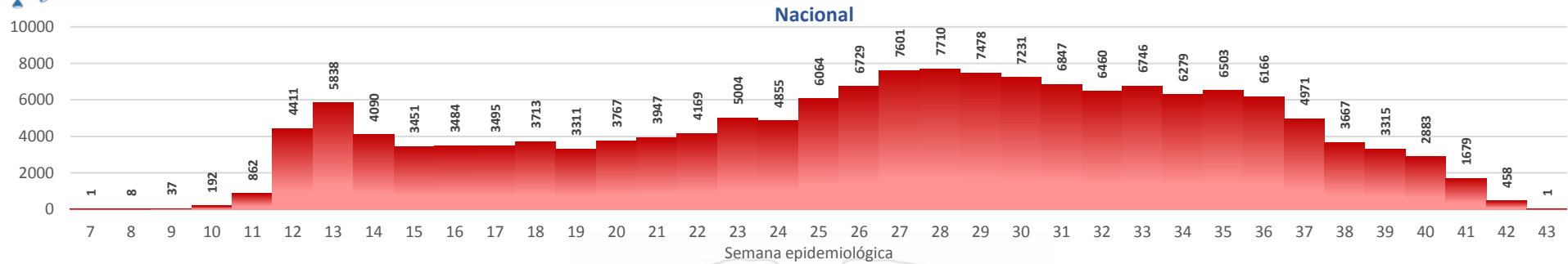




# SITUACIÓN NACIONAL POR COVID-19 INFOGRAFÍA N°235

Inicio 29/02/2020- Corte 19/10/2020 08:00


## CURVA EPIDEMIOLÓGICA DE CASOS COVID-19 ACUMULADOS POR SEMANA EPIDEMIOLÓGICA



Curva epidémica casos confirmados Covid-19 nos permite conocer la evolución de los casos confirmados con COVID-19 a lo largo de la pandemia, agrupados por semana epidemiológica, tomando en cuenta la fecha de inicio de síntomas.

Semana epidemiológica: Es un periodo de tiempo adoptado a nivel internacional; inicia en domingo y termina en sábado y nos permite analizar la evolución de las enfermedades o eventos, sujetos a vigilancia epidemiológica.





Región Costa	
Provincia/Cantón	Confirmado
<b>El Oro</b>	<b>6038</b>
Arenillas	363
Huaquillas	355
Machala	2955
Pasaje	225
Santa Rosa	708
Atahualpa	80
Zaruma	317
Portovelo	471
El Guabo	148
Balsas	50
Las Lajas	12
Marcabellí	11
Chilla	5
Piñas	338
<b>Esmeraldas</b>	<b>4051</b>
Esmeraldas	1839
Quinindé	1102
Rioverde	228
Atacames	315
Muisne	166
San Lorenzo	99
Eloy Alfaro	302
<b>Guayas</b>	<b>21129</b>
Alfredo Baquerizo Moreno	34
Balao	61
Balzar	254
Colimes	51
Daule	888
Durán	1195
Empalme	406
Guayaquil	14518
Milagro	850
Naranjal	305
Pedro Carbo	206
Salitre	215
Samborondón	839
Santa Lucía	95
Playas	203
Simón Bolívar	23
San Jacinto De Yaguachi	236
Palestina	49
El Triunfo	252
Lomas De Sargentillo	64
Naranjito	166
Crmel. Marcelino Maridueña	14
Nobol	31
Gral. Antonio Elizalde	142
Isidro Ayora	32
<b>Los Ríos</b>	<b>3848</b>
Baba	69
Babahoyo	1255
Buena Fe	263
Mocache	51
Montalvo	87
Palenque	66
Puebloviejo	101
Quevedo	878
Urdaneta	128
Ventanas	506
Vinces	221
Quinsaloma	146
Valencia	77

Manabí		10417
24 De Mayo		179
Bolívar		258
Jipijapa		467
Manta		1277
Montecristi		335
Portoviejo		3232
Rocafuerte		322
Santa Ana		316
Sucre		501
Paján		190
Jaramijó		81
Olmedo		82
Junín		188
El Carmen		489
Puerto López		178
Pichincha		135
Chone		1181
Flavio Alfaro		210
Pedernales		336
Tosagua		257
Jama		86
San Vicente		117
<b>Santa Elena</b>	<b>1574</b>	
Santa Elena		664
La Libertad		542
Salinas		368
<b>Sto. Domingo Tsáchilas</b>	<b>5124</b>	
La Concordia		788
Santo Domingo		4336
<b>Total Región Costa</b>	<b>52181</b>	

Región Sierra	
Provincia/Cantón	Confirmado
<b>Azuay</b>	<b>10001</b>
Camilo Ponce Enríquez	177
Cuenca	7952
Gualaceo	495
Santa Isabel	212
El Pan	84
Nabón	46
Paute	499
Sígsiq	150
Sevilla De Oro	123
San Fernando	11
Guachapala	78
Girón	60
Pucara	15
Chordeleg	84
Oña	15
<b>Bolívar</b>	<b>1954</b>
Chillanes	52
Chimbo	113
Guaranda	1073
San Miguel	134
Echeandía	239
Caluma	209
Las Navas	134

Cañar		2029
Azogues		985
Déleg		16
La Troncal		390
El Tambo		107
Biblián		124
Suscal		22
Cañar		385
<b>Carchi</b>	<b>2918</b>	
Bolívar		192
Tulcán		1667
Montufar		378
Mira		275
San Pedro De Huaca		143
Espejo		263
<b>Chimborazo</b>	<b>2415</b>	
Colta		101
Riobamba		1636
Cumandá		79
Guano		147
Chambo		35
Guamote		69
Alausí		154
Chunchi		86
Pallatanga		34
Penipe		74
<b>Cotopaxi</b>	<b>4225</b>	
Pangua		123
Pujilí		431
Salcedo		944
La Maná		185
Latacunga		1935
Sigchos		146
Saquisilí		461
<b>Imbabura</b>	<b>4509</b>	
Ibarra		2259
Otavaló		876
Cotacachi		563
Antonio Ante		475
Pimampiro		143
San Miguel De Urcuquí		193
<b>Loja</b>	<b>5918</b>	
Calvas		121
Célica		104
Loja		4525
Macará		417
Catamayo		227
Gonzanamá		43
Olmedo		12
Pindal		97
Saraguro		87
Chaguarpamba		32
Zapotillo		25
Paltas		136
Quilanga		5
Sozoranga		28
Espindola		19
Puyango		40
<b>Pichincha</b>	<b>49583</b>	
Mejía		1094
Pedro Vicente Maldonado		141
Quito		45499
San Miguel De Los Bancos		154
Pedro Moncayo		149
Cayambe		579
Puerto Quito		161
Rumiñahui		1806

Tungurahua		4912
Ambato		3768
San Pedro De Pelileo		498
Santiago De Pillaro		119
Quero		36
Cevallos		28
Mocha		22
Tisaleo		33
Patate		122
Baños De Agua Santa		286
<b>Total Región Sierra</b>	<b>88464</b>	

Región Amazónica	
Provincia/Cantón	Confirmado
<b>Morona Santiago</b>	<b>2880</b>
Gualaquiza	413
Morona	1064
Sucúa	419
Palora	205
Taisha	155
Limón Indanza	120
Santiago	192
Tiwintza	53
Pablo Sexto	55
Logroño	105
Huamboya	67
San Juan Bosco	32
<b>Napo</b>	<b>1413</b>
El Chaco	214
Quijos	162
Tena	815
Archidona	203
Carlos Julio Arosemena Tola	19
<b>Orellana</b>	<b>1832</b>
Orellana	1171
La Joya De Los Sachas	251
Loreto	68
Aguarico	342
<b>Pastaza</b>	<b>2215</b>
Pastaza	1407
Mera	575
Santa Clara	121
Arajuno	112
<b>Sucumbios</b>	<b>2672</b>
Cuyabeno	133
Lago Agrio	1567
Shushufindi	549
Putumayo	103
Sucumbios	36
Cascales	115
Gonzalo Pizarro	169
<b>Zamora Chinchipe</b>	<b>1554</b>
Chinchipe	92
Nangaritza	46
Yantzaza	431
Zamora	545
Paquisha	68
El Pangui	148
Centinela Del Cóndor	123
Yacuambi	84
Palanda	17
<b>Total Región Amazónica</b>	<b>12566</b>

Región Insular	
Provincia/Cantón	Confirmado
<b>Galápagos</b>	<b>212</b>
San Cristóbal	48
Isabela	14
Santa Cruz	150
<b>Total Región Insular</b>	<b>212</b>