

SITUACIÓN NACIONAL POR COVID-19

INFOGRAFÍA N°246

Inicio 29/02/2020- Corte 30/10/2020 08:00



167.147

Casos confirmados con pruebas PCR



141.759

*Pacientes recuperados



Se han tomado **541.502** muestras para RT-PCR.

Este indicador, de actualización diaria, reporta el número acumulado de las muestras tomadas para la realización de la prueba RT-PCR en los laboratorios autorizados en Ecuador. Cabe indicar que puede existir más de una muestra por persona durante el proceso diagnóstico.

***87,70%** pacientes recuperados respecto a confirmados PCR
Los pacientes recuperados son aquellos que han sido ingresado al sistema de vigilancia con al menos una prueba RT-PCR positivo, han pasado al menos 29 días desde la fecha de inicio de síntomas y están vivos. Este indicador se mostrará acumulado semanalmente cada domingo.



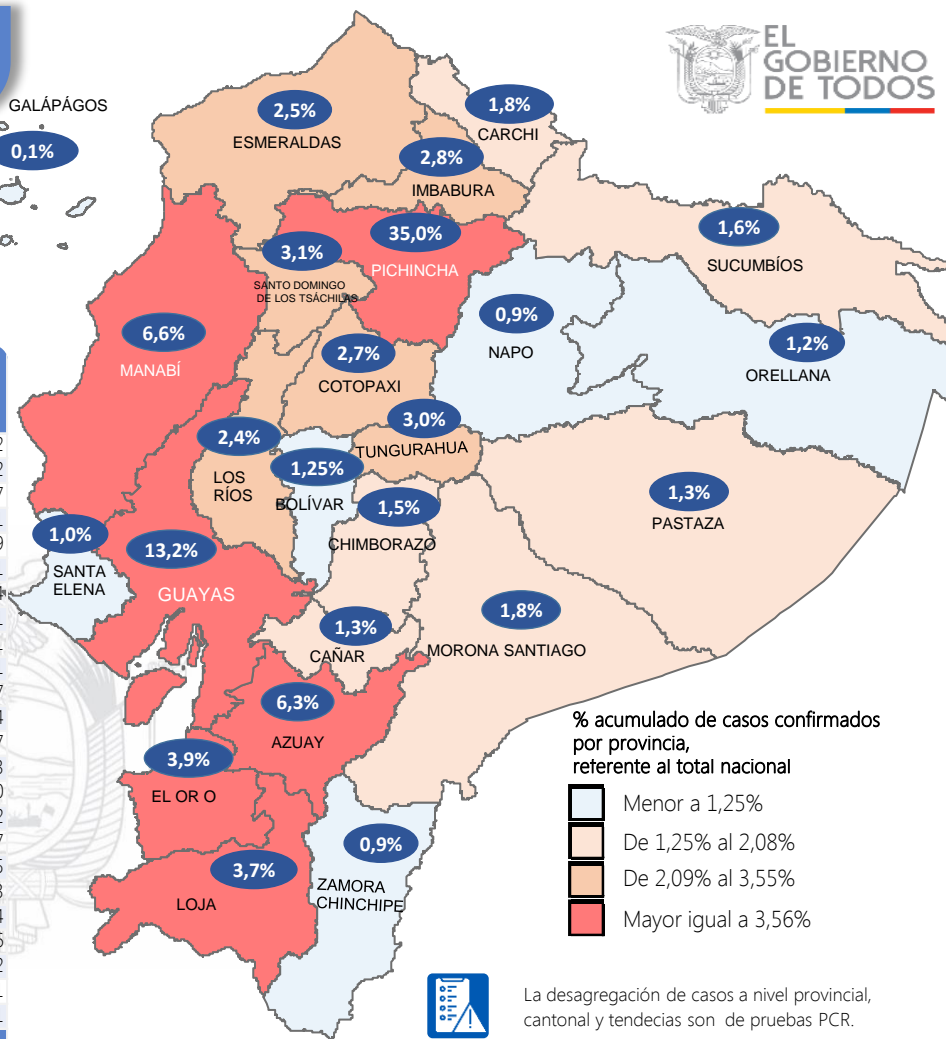
*Detalle de fallecidos

Confirmados	Probables	Total
8.321	4.311	12.632

***Fallecidos por Covid-19:** corresponde a los fallecidos confirmados con una prueba RT-PCR positiva, fallecidos probables que son las personas con síntomas, otras pruebas de laboratorio o imagen relacionados a Covid-19, sin una prueba RT-PCR.

Provincia	Confirmados por RT-PCR	Fallecidos confirmados por RT-PCR	Fallecidos probables
Azuay	10.592	192	12
Bolívar	2.090	66	12
Cañar	2.108	81	7
Carchi	3.029	104	1
Chimborazo	2.501	311	119
Cotopaxi	4.535	279	61
El Oro	6.441	460	184
Esmeraldas	4.212	216	51
Galápagos	225	1	1
Guayas	22.038	1.737	1.651
Imbabura	4.727	169	7
Loja	6.185	222	44
Los Ríos	3.958	342	237
Manabí	11.099	1.017	1.033
Morona Santiago	2.971	22	0
Napo	1.433	74	2
Orellana	1.933	53	17
Pastaza	2.254	60	15
Pichincha	58.474	1.766	243
Santa Elena	1.691	368	274
Sto. Domingo Tsáchilas	5.265	361	116
Sucumbíos	2.743	92	2
Tungurahua	5.077	275	221
Zamora Chinchipe	1.566	53	1
Total general	167.147	8.321	4.311

A fin de facilitar la lectura del indicador "casos fallecidos" y proporcionar la información desagregada por provincias se desglosa el número de fallecidos con Covid-19 confirmados por una prueba RT-PCR y los fallecidos probables con Covid-19.



La desagregación de casos a nivel provincial, cantonal y tendencias son de pruebas PCR.

320.750

Total casos descartados



21.260

Casos con alta hospitalaria



498

Hospitalizados estables



355

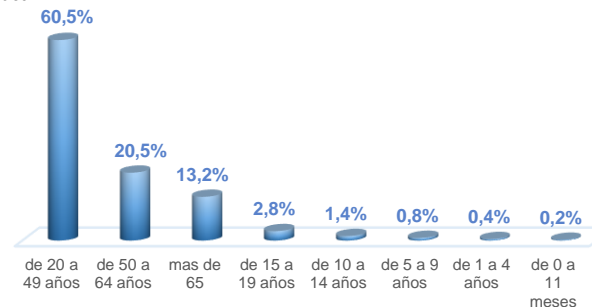
Hospitalizados pronóstico reservado



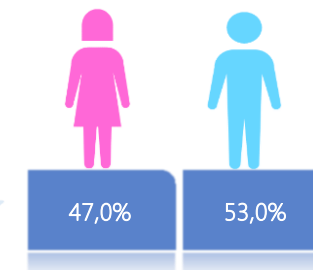
Llamadas 171, relacionadas a Covid 19	Teleconsulta	Atenciones en establecimientos de salud - MSP	Seguimiento telefónico	Seguimiento en domicilio
856.451	114.376	19.361	333.429	79.005

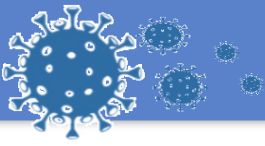
- Llamadas al 171 relacionadas a Covid-19: número de llamadas (acumuladas) atendidas por la plataforma 171 relacionadas a Covid-19.
- Teleconsulta: ciudadanos atendidos a través del APP SALUDECD y por un médico del 171.
- Atenciones en establecimientos de salud del MSP: citas agendadas a través del 171 en establecimientos del primer nivel de atención.
- Seguimiento telefónico: llamadas a pacientes con diagnóstico confirmado, seguidos vía telefónica en primer nivel, por un profesional del MSP.
- Seguimiento en domicilio: visitas domiciliarias a pacientes con diagnóstico confirmado, desde el primer nivel de atención, por un profesional del MSP.

Casos confirmados por grupo etario



Casos confirmados por sexo

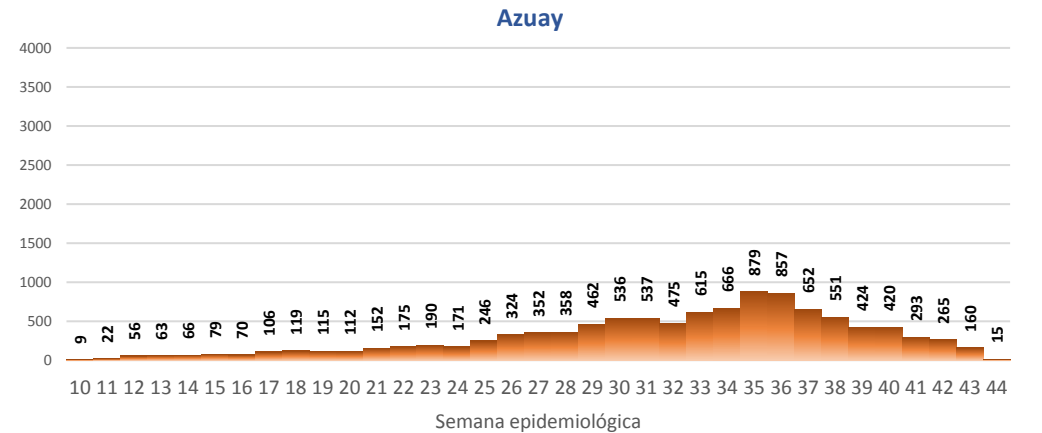
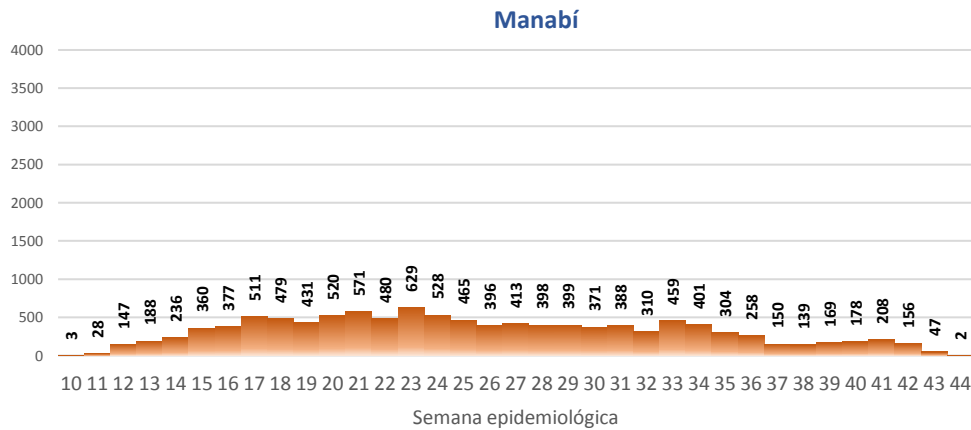
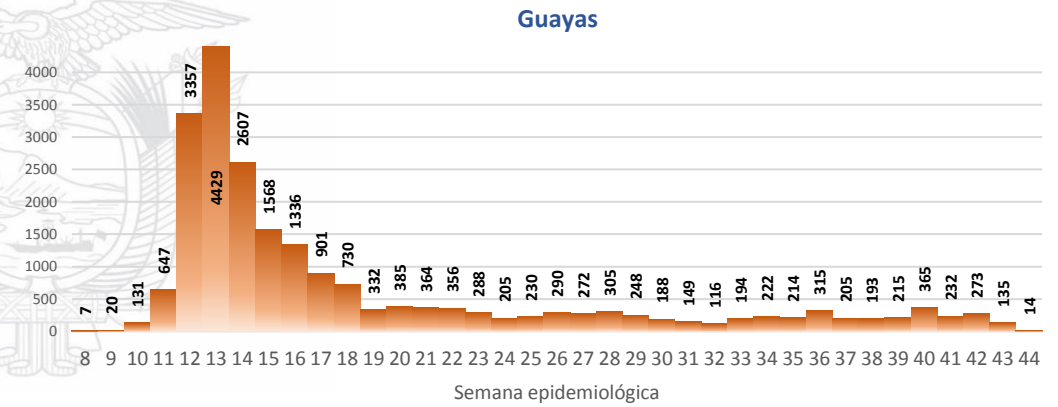
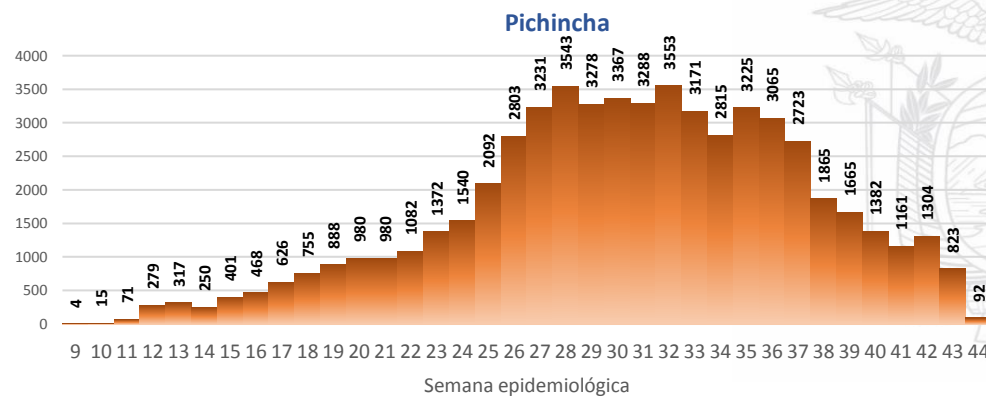
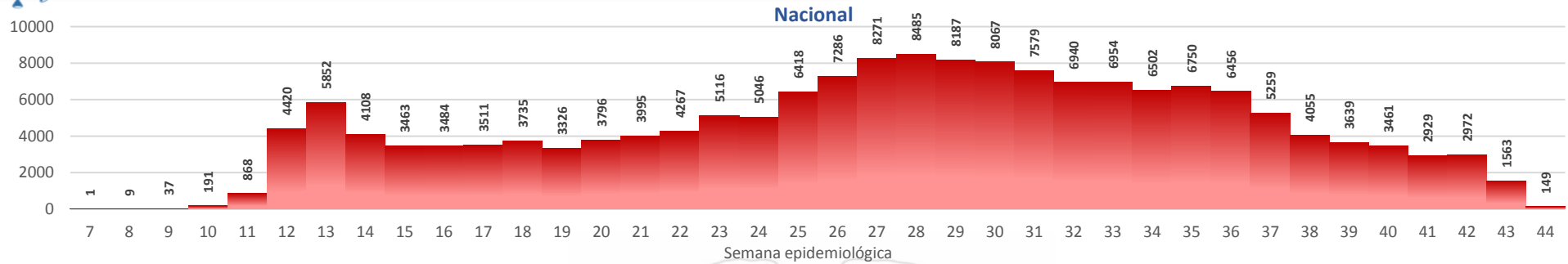




SITUACIÓN NACIONAL POR COVID-19 INFOGRAFÍA N°246

Inicio 29/02/2020- Corte 30/10/2020 08:00


CURVA EPIDEMIOLÓGICA DE CASOS COVID-19 ACUMULADOS POR SEMANA EPIDEMIOLÓGICA



Curva epidémica casos confirmados Covid-19 nos permite conocer la evolución de los casos confirmados con COVID-19 a lo largo de la pandemia, agrupados por semana epidemiológica, tomando en cuenta la fecha de inicio de síntomas.

Semana epidemiológica: Es un periodo de tiempo adoptado a nivel internacional; inicia en domingo y termina en sábado y nos permite analizar la evolución de las enfermedades o eventos, sujetos a vigilancia epidemiológica.





SITUACIÓN NACIONAL POR COVID-19
INFOGRAFÍA N°246
Inicio 29/02/2020- Corte 30/10/2020 08:00

CASOS CONFIRMADOS POR CANTÓN



Región Costa	
Provincia/Cantón	Confirmado
El Oro	6441
Arenillas	374
Huaquillas	377
Machala	3244
Pasaje	242
Santa Rosa	725
Atahualpa	80
Zaruma	323
Portovelo	483
El Guabo	157
Balsas	50
Las Lajas	12
Marcabellí	13
Chilla	6
Piñas	355
Esmeraldas	4212
Esmeraldas	1950
Quinindé	1118
Rioverde	232
Atacames	327
Muisne	169
San Lorenzo	102
Eloy Alfaro	314
Guayas	22038
Alfredo Baquerizo Moreno	34
Balao	65
Balzar	256
Colimes	53
Daule	936
Durán	1270
Empalme	409
Guayaquil	15139
Milagro	868
Naranjal	317
Pedro Carbo	213
Salitre	218
Samborondón	935
Santa Lucía	96
Playas	209
Simón Bolívar	23
San Jacinto De Yaguachi	236
Palestina	50
El Triunfo	255
Lomas De Sargentillo	64
Naranjito	167
Crmel. Marcelino Maridueña	17
Nobol	31
Gral. Antonio Elizalde	145
Isidro Ayora	32
Los Ríos	3958
Baba	71
Babahoyo	1306
Buena Fe	281
Mocache	51
Montalvo	89
Palenque	67
Pueblo Viejo	101
Quevedo	896
Urdaneta	128
Ventanas	513
Vinces	230
Quinsaloma	148
Valencia	77

Manabí		11099
24 De Mayo		190
Bolívar		263
Jipijapa		498
Manta		1441
Montecristi		355
Portoviejo		3479
Rocafuerte		355
Santa Ana		332
Sucre		540
Paján		192
Jaramijó		84
Olmedo		83
Junín		206
El Carmen		510
Puerto López		183
Pichincha		147
Chone		1217
Flavio Alfaro		217
Pedernales		340
Tosagua		262
Jama		86
San Vicente		119
Santa Elena	1691	
Santa Elena		732
La Libertad		580
Salinas		379
Sto. Domingo Tsáchilas	5265	
La Concordia		797
Santo Domingo		4468
Total Región Costa	54704	

Región Sierra	
Provincia/Cantón	Confirmado
Azuay	10592
Camilo Ponce Enríquez	179
Cuenca	8401
Gualaceo	523
Santa Isabel	239
El Pan	86
Nabón	48
Paute	553
Sigsig	151
Sevilla De Oro	127
San Fernando	11
Guachapala	91
Girón	64
Pucara	17
Chordeleg	87
Oña	15
Bolívar	2090
Chillanes	60
Chimbo	125
Guaranda	1127
San Miguel	143
Echeandía	249
Caluma	247
Las Navas	139

Cañar		2108
Azogues		1026
Déleg		18
La Troncal		415
El Tambo		110
Biblián		126
Suscal		22
Cañar		391
Carchi	3029	
Bolívar		193
Tulcán		1742
Montufar		400
Mira		277
San Pedro De Huaca		147
Espejo		270
Chimborazo	2501	
Colta		102
Riobamba		1705
Cumandá		81
Guano		157
Chambo		35
Guamote		71
Alausí		156
Chunchi		86
Pallatanga		34
Penipe		74
Cotopaxi	4535	
Pangua		123
Pujilí		457
Salcedo		978
La Maná		187
Latacunga		2132
Sigchos		152
Saquisilí		506
Imbabura	4727	
Ibarra		2370
Otavaló		907
Cotacachi		584
Antonio Ante		517
Pimampiro		151
San Miguel De Urcuquí		198
Loja	6185	
Calvas		128
Célica		108
Loja		4717
Macará		440
Catamayo		239
Gonzanamá		45
Olmedo		12
Pindal		97
Saraguro		87
Chaguarpamba		33
Zapotillo		30
Paltas		136
Quilanga		6
Sozoranga		44
Espíndola		21
Puyango		42
Pichincha	58474	
Mejía		1227
Pedro Vicente Maldonado		147
Quito		53812
San Miguel De Los Bancos		163
Pedro Moncayo		164
Cayambe		666
Puerto Quito		165
Rumiñahui		2130

Tungurahua		5077
Ambato		3914
San Pedro De Pelileo		503
Santiago De Pillaro		128
Quero		38
Cevallos		28
Mocha		22
Tisaleo		33
Patate		123
Baños De Agua Santa		288
Total Región Sierra	99318	

Región Amazónica	
Provincia/Cantón	Confirmado
Morona Santiago	2971
Gualaquiza	417
Morona	1106
Sucúa	423
Palora	207
Taisha	174
Limón Indanza	137
Santiago	194
Tiwintza	53
Pablo Sexto	55
Logroño	105
Huamboya	68
San Juan Bosco	32
Napo	1433
El Chaco	218
Quijos	165
Tena	828
Archidona	203
Carlos Julio Arosemena Tola	19
Orellana	1933
Orellana	1232
La Joya De Los Sachas	289
Loreto	69
Aguarico	343
Pastaza	2254
Pastaza	1441
Mera	577
Santa Clara	121
Arajuno	115
Sucumbios	2743
Cuyabeno	139
Lago Agrio	1605
Shushufindi	567
Putumayo	104
Sucumbios	37
Cascales	118
Gonzalo Pizarro	173
Zamora Chinchipe	1566
Chinchipe	92
Nangaritza	46
Yantzaza	435
Zamora	551
Paquisha	68
El Pangui	149
Centinela Del Cóndor	124
Yacuambi	84
Palanda	17
Total Región Amazónica	12900

Región Insular	
Provincia/Cantón	Confirmado
Galápagos	225
San Cristóbal	50
Isabela	14
Santa Cruz	161
Total Región Insular	225