

# SITUACIÓN NACIONAL POR COVID-19

## INFOGRAFÍA N°249

Inicio 29/02/2020- Corte 02/11/2020 08:00



**169.562**

Casos confirmados con pruebas PCR

**149.048**

\*Pacientes recuperados

\***88,09%** pacientes recuperados respecto a confirmados PCR  
**Los pacientes recuperados** son aquellos que han sido ingresado al sistema de vigilancia con al menos una prueba RT-PCR positivo, han pasado al menos 29 días desde la fecha de inicio de síntomas y están vivos. Este indicador se mostrará acumulado semanalmente cada domingo.

**\*Detalle de fallecidos**

Confirmados	Probables	Total
<b>8.380</b>	<b>4.312</b>	<b>12.692</b>

\***Fallecidos por Covid-19:** corresponde a los fallecidos confirmados con una prueba RT-PCR positiva, fallecidos probables que son las personas con síntomas, otras pruebas de laboratorio o imagen relacionados a Covid-19, sin una prueba RT-PCR.

**328.849**

Total casos descartados

**21.476**

Casos con alta hospitalaria

**520**

Hospitalizados estables

**342**

Hospitalizados pronóstico reservado

Llamadas 171, relacionadas a Covid 19	Teleconsulta	Atenciones en establecimientos de salud - MSP	Seguimiento telefónico	Seguimiento en domicilio
858.244	114.783	19.428	335.209	79.068

- Llamadas al 171 relacionadas a Covid-19: número de llamadas (acumuladas) atendidas por la plataforma 171 relacionadas a Covid-19.
- Teleconsulta: ciudadanos atendidos a través del APP SALUDEc y por un médico del 171.
- Atenciones en establecimientos de salud del MSP: citas agendadas a través del 171 en establecimientos del primer nivel de atención.
- Seguimiento telefónico: llamadas a pacientes con diagnóstico confirmado, seguidos vía telefónica en primer nivel, por un profesional del MSP.
- Seguimiento en domicilio: visitas domiciliarias a pacientes con diagnóstico confirmado, desde el primer nivel de atención, por un profesional del MSP.

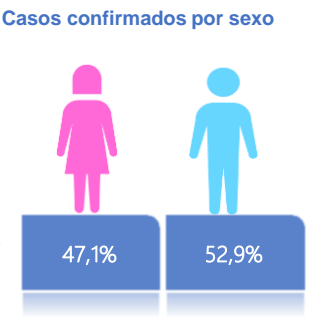
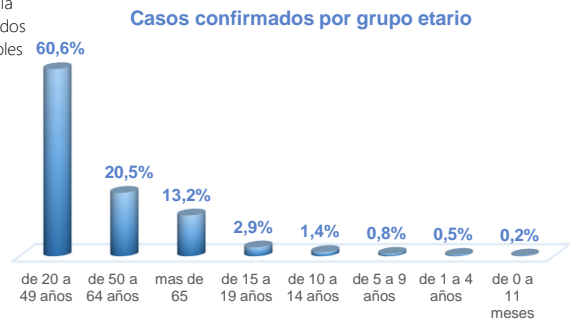
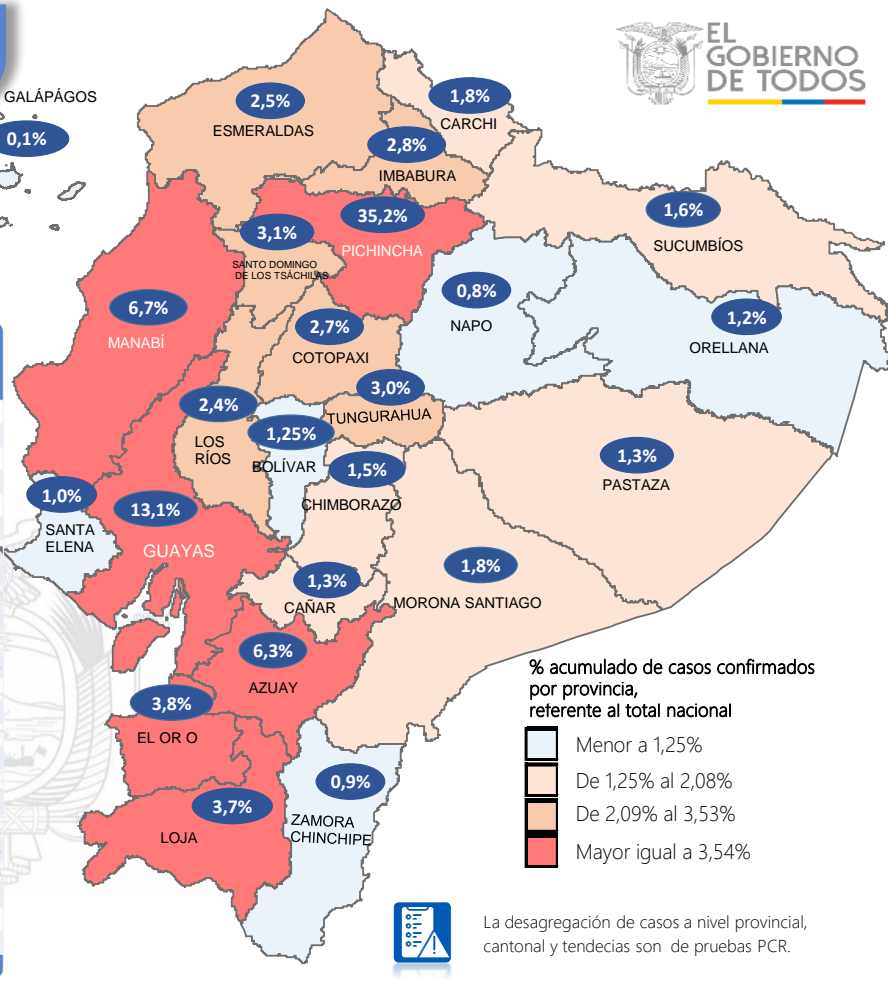
Fuente: Ministerio de Salud Pública

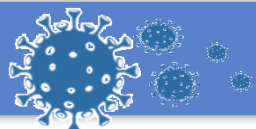
**Se han tomado 549.226 muestras para RT-PCR.**

Este indicador, de actualización diaria, reporta el número acumulado de las muestras tomadas para la realización de la prueba RT-PCR en los laboratorios autorizados en Ecuador. Cabe indicar que puede existir más de una muestra por persona durante el proceso diagnóstico.

Provincia	Confirmados por RT-PCR	Fallecidos confirmados por RT-PCR	Fallecidos probables
Azuay	10.682	195	12
Bolívar	2.112	66	12
Cañar	2.153	83	7
Carchi	3.055	104	1
Chimborazo	2.532	315	119
Cotopaxi	4.588	281	61
El Oro	6.483	468	185
Esmeraldas	4.280	216	51
Galápagos	227	1	1
Guayas	22.289	1.737	1.651
Imbabura	4.773	171	7
Loja	6.241	223	44
Los Ríos	4.026	342	237
Manabí	11.300	1.028	1.032
Morona Santiago	3.011	22	0
Napo	1.441	74	2
Orellana	1.957	53	17
Pastaza	2.266	60	15
Pichincha	59.629	1.790	242
Santa Elena	1.751	368	274
Sto. Domingo Tsáchilas	5.294	362	116
Sucumbios	2.765	92	2
Tungurahua	5.126	276	223
Zamora Chinchi	1.581	53	1
<b>Total general</b>	<b>169.562</b>	<b>8.380</b>	<b>4.312</b>

A fin de facilitar la lectura del indicador "casos fallecidos" y proporcionar la información desagregada por provincias se desglosa el número de fallecidos con Covid-19 confirmados por una prueba RT-PCR y los fallecidos probables con Covid-19.



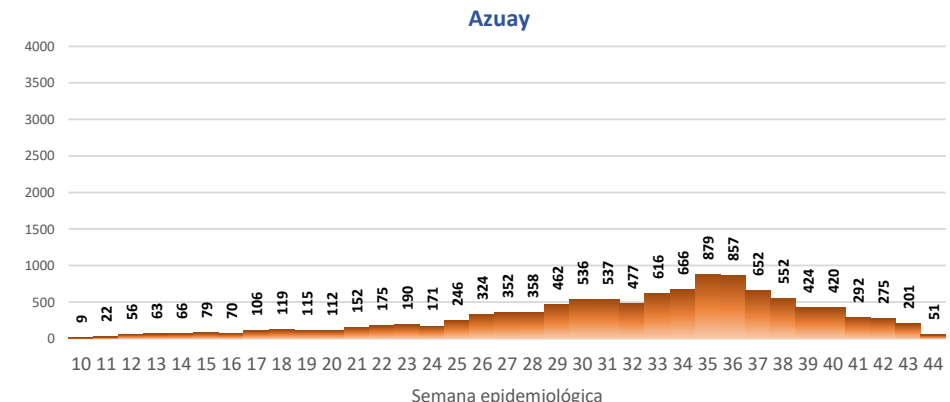
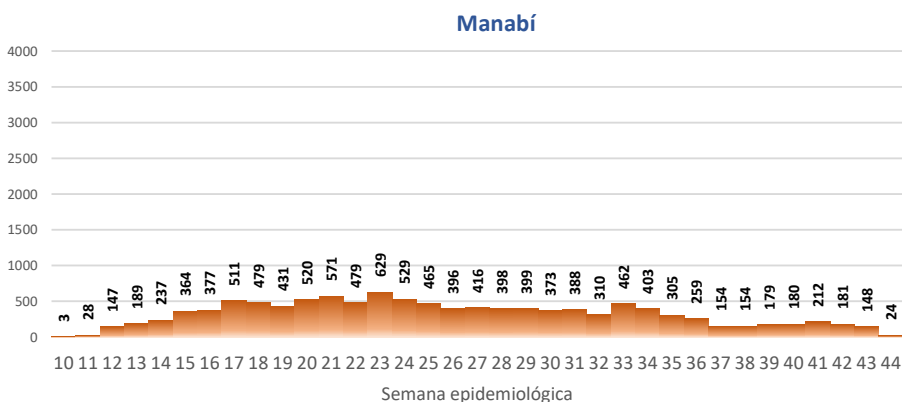
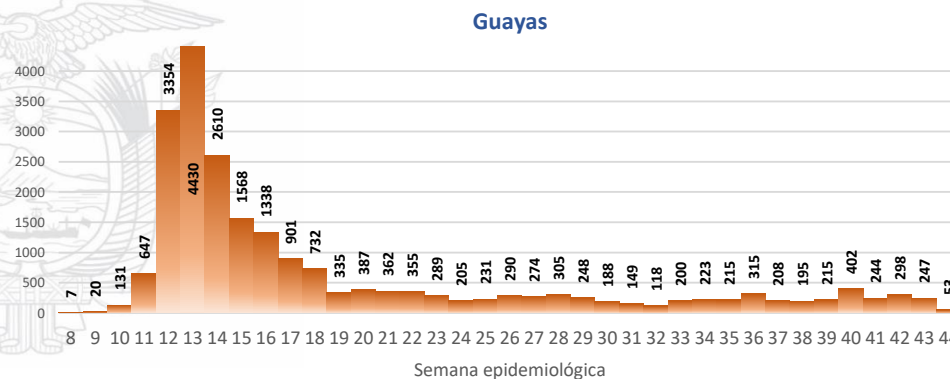
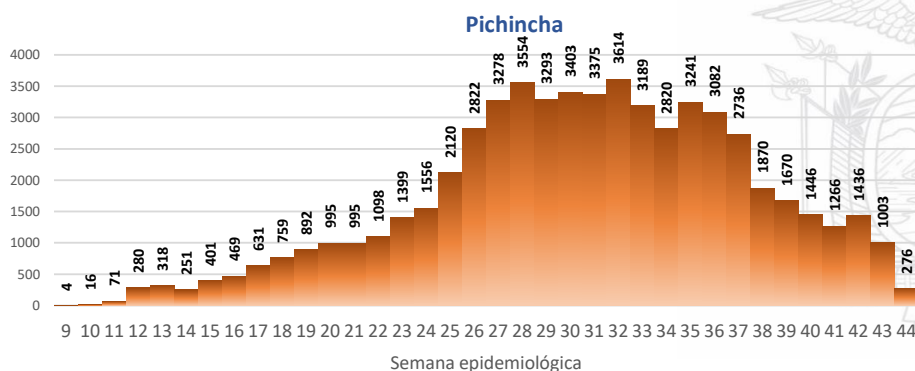
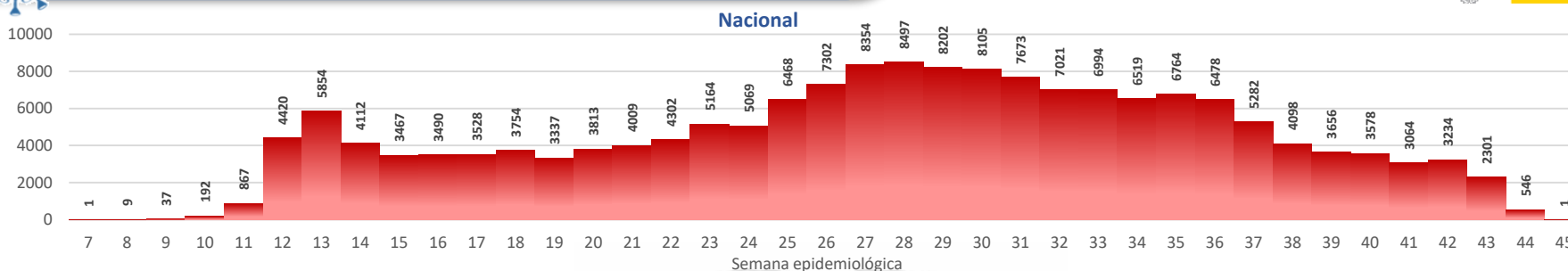


# SITUACIÓN NACIONAL POR COVID-19

## INFOGRAFÍA N°249

Inicio 29/02/2020- Corte 02/11/2020 08:00

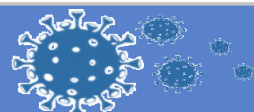
### CURVA EPIDEMIOLÓGICA DE CASOS COVID-19 ACUMULADOS POR SEMANA EPIDEMIOLÓGICA



Curva epidémica casos confirmados Covid-19 nos permite conocer la evolución de los casos confirmados con COVID-19 a lo largo de la pandemia, agrupados por semana epidemiológica, tomando en cuenta la fecha de inicio de síntomas.

Semana epidemiológica: Es un periodo de tiempo adoptado a nivel internacional; inicia en domingo y termina en sábado y nos permite analizar la evolución de las enfermedades o eventos, sujetos a vigilancia epidemiológica.





SITUACIÓN NACIONAL POR COVID-19  
INFOGRAFÍA N°249  
Inicio 29/02/2020- Corte 02/11/2020 08:00

CASOS CONFIRMADOS POR CANTÓN



Región Costa	
Provincia/Cantón	Confirmado
<b>El Oro</b>	<b>6483</b>
Arenillas	376
Huaquillas	383
Machala	3256
Pasaje	245
Santa Rosa	733
Atahualpa	80
Zaruma	323
Portovelo	483
El Guabo	157
Balsas	50
Las Lajas	12
Marcabellí	13
Chilla	6
Piñas	366
<b>Esmeraldas</b>	<b>4280</b>
Esmeraldas	1968
Quinindé	1155
Rioverde	235
Atacames	337
Muisne	169
San Lorenzo	102
Eloy Alfaro	314
<b>Guayas</b>	<b>22289</b>
Alfredo Baquerizo Moreno	34
Balao	78
Balzar	256
Colimes	53
Daule	938
Durán	1297
Empalme	411
Guayaquil	15321
Milagro	874
Naranjal	320
Pedro Carbo	214
Salitre	219
Samborondón	943
Santa Lucía	96
Playas	211
Simón Bolívar	23
San Jacinto De Yaguachi	238
Palestina	50
El Triunfo	255
Lomas De Sargentillo	64
Naranjito	169
Cnel. Marcelino Maridueña	17
Nobol	31
Gral. Antonio Elizalde	145
Isidro Ayora	32
<b>Los Ríos</b>	<b>4026</b>
Baba	73
Babahoyo	1327
Buena Fe	298
Mocache	51
Montalvo	90
Palenque	68
Puebloviejo	101
Quevedo	90
Urdaneta	130
Ventanas	523
Vinces	237
Quinsaloma	149
Valencia	78

Manabí		11300
24 De Mayo		192
Bolívar		266
Jipijapa		516
Manta		1478
Montecristi		358
Portoviejo		3548
Rocafuerte		361
Santa Ana		337
Sucre		546
Paján		192
Jaramijó		84
Olmedo		96
Junín		212
El Carmen		512
Puerto López		185
Pichincha		147
Chone		1238
Flavio Alfaro		217
Pedernales		342
Tosagua		263
Jama		86
San Vicente		124
<b>Santa Elena</b>	<b>1751</b>	
Santa Elena		783
La Libertad		583
Salinas		385
<b>Sto. Domingo Tsáchilas</b>	<b>5294</b>	
La Concordia		799
Santo Domingo		4495
<b>Total Región Costa</b>	<b>55423</b>	

Región Sierra	
Provincia/Cantón	Confirmado
<b>Azuay</b>	<b>10682</b>
Camilo Ponce Enríquez	180
Cuenca	8457
Gualaceo	529
Santa Isabel	241
El Pan	87
Nabón	48
Paute	565
Sígsig	151
Sevilla De Oro	127
San Fernando	11
Guachapala	93
Girón	70
Pucara	17
Chordeleg	91
Oña	15
<b>Bolívar</b>	<b>2112</b>
Chillanes	60
Chimbo	125
Guaranda	1140
San Miguel	145
Echeandía	253
Caluma	248
Las Navas	141

Cañar		2153
Azogues		1055
Déleg		22
La Troncal		420
El Tambo		111
Biblián		127
Suscal		22
Cañar		396
<b>Carchi</b>	<b>3055</b>	
Bolívar		196
Tulcán		1759
Montúfar		404
Mira		277
San Pedro De Huaca		148
Espejo		271
<b>Chimborazo</b>	<b>2532</b>	
Colta		104
Riobamba		1722
Cumandá		85
Guano		158
Chambo		36
Guamote		71
Alausí		158
Chunchi		88
Pallatanga		35
Penipe		75
<b>Cotopaxi</b>	<b>4588</b>	
Pangua		124
Pujilí		462
Salcedo		983
La Maná		188
Latacunga		2169
Sigchos		153
Saquisilí		509
<b>Imbabura</b>	<b>4773</b>	
Ibarra		2396
Otavalo		909
Cotacachi		590
Antonio Ante		520
Pimampiro		160
San Miguel De Urcuquí		198
<b>Loja</b>	<b>6241</b>	
Calvas		131
Célica		109
Loja		4752
Macará		441
Catamayo		243
Gonzanama		45
Olmedo		12
Pindal		98
Saraguro		90
Chaguarpamba		33
Zapotillo		32
Paltas		140
Quilanga		6
Sozoranga		44
Espindola		21
Puyango		44
<b>Pichincha</b>	<b>59629</b>	
Mejía		1244
Pedro Vicente Maldonado		150
Quito		54852
San Miguel De Los Bancos		171
Pedro Moncayo		165
Cayambe		678
Puerto Quito		165
Rumiñahui		2204

Tungurahua		5126
Ambato		3957
San Pedro De Pelileo		506
Santiago De Pillaro		131
Quero		38
Cevallos		28
Mocha		22
Tisaleo		33
Patate		123
Baños De Agua Santa		288
<b>Total Región Sierra</b>	<b>100891</b>	

Región Amazónica	
Provincia/Cantón	Confirmado
<b>Morona Santiago</b>	<b>3011</b>
Gualaquiza	420
Morona	1133
Sucúa	425
Palora	212
Taisha	174
Limón Indanza	137
Santiago	195
Tiwintza	53
Pablo Sexto	55
Logroño	107
Huamboya	68
San Juan Bosco	32
<b>Napo</b>	<b>1441</b>
El Chaco	218
Quijos	165
Tena	834
Archidona	205
Carlos Julio Arosemena Tola	19
<b>Orellana</b>	<b>1957</b>
Orellana	1243
La Joya De Los Sachas	300
Loreto	70
Aguarico	344
<b>Pastaza</b>	<b>2266</b>
Pastaza	1452
Mera	577
Santa Clara	122
Arajuno	115
<b>Sucumbios</b>	<b>2765</b>
Cuyabeno	139
Lago Agrío	1622
Shushufindi	571
Putumayo	104
Sucumbios	37
Cascales	119
Gonzalo Pizarro	173
<b>Zamora Chinchipe</b>	<b>1581</b>
Chinchipe	92
Nangaritza	47
Yantzaza	446
Zamora	552
Paquisha	68
El Pangui	150
Centinela Del Cóndor	124
Yacuambi	85
Palanda	17
<b>Total Región Amazónica</b>	<b>13021</b>

Región Insular	
Provincia/Cantón	Confirmado
<b>Galápagos</b>	<b>225</b>
San Cristóbal	50
Isabela	14
Santa Cruz	163
<b>Total Región Insular</b>	<b>227</b>