

SITUACIÓN NACIONAL POR COVID-19 INFOGRAFÍA N°255

Inicio 29/02/2020- Corte 08/11/2020 08:00



174.907

Casos confirmados con pruebas PCR



154.956

*Pacientes recuperados



Se han tomado **572.598** muestras para RT-PCR.

Este indicador, de actualización diaria, reporta el número acumulado de las muestras tomadas para la realización de la prueba RT-PCR en los laboratorios autorizados en Ecuador. Cabe indicar que puede existir más de una muestra por persona durante el proceso diagnóstico.

* **88,59%** pacientes recuperados respecto a confirmados PCR
Los **pacientes recuperados** son aquellos que han sido ingresado al sistema de vigilancia con al menos una prueba RT-PCR positivo, han pasado al menos 29 días desde la fecha de inicio de síntomas y están vivos. Este indicador se mostrará acumulado semanalmente cada domingo.



*Detalle de fallecidos

Confirmados	Probables	Total
8.507	4.323	12.830

***Fallecidos por Covid-19:** corresponde a los fallecidos confirmados con una prueba RT-PCR positiva, fallecidos probables que son las personas con síntomas, otras pruebas de laboratorio o imagen relacionados a Covid-19, sin una prueba RT-PCR.



348.516

Total casos descartados



21.946

Casos con alta hospitalaria



490

Hospitalizados estables

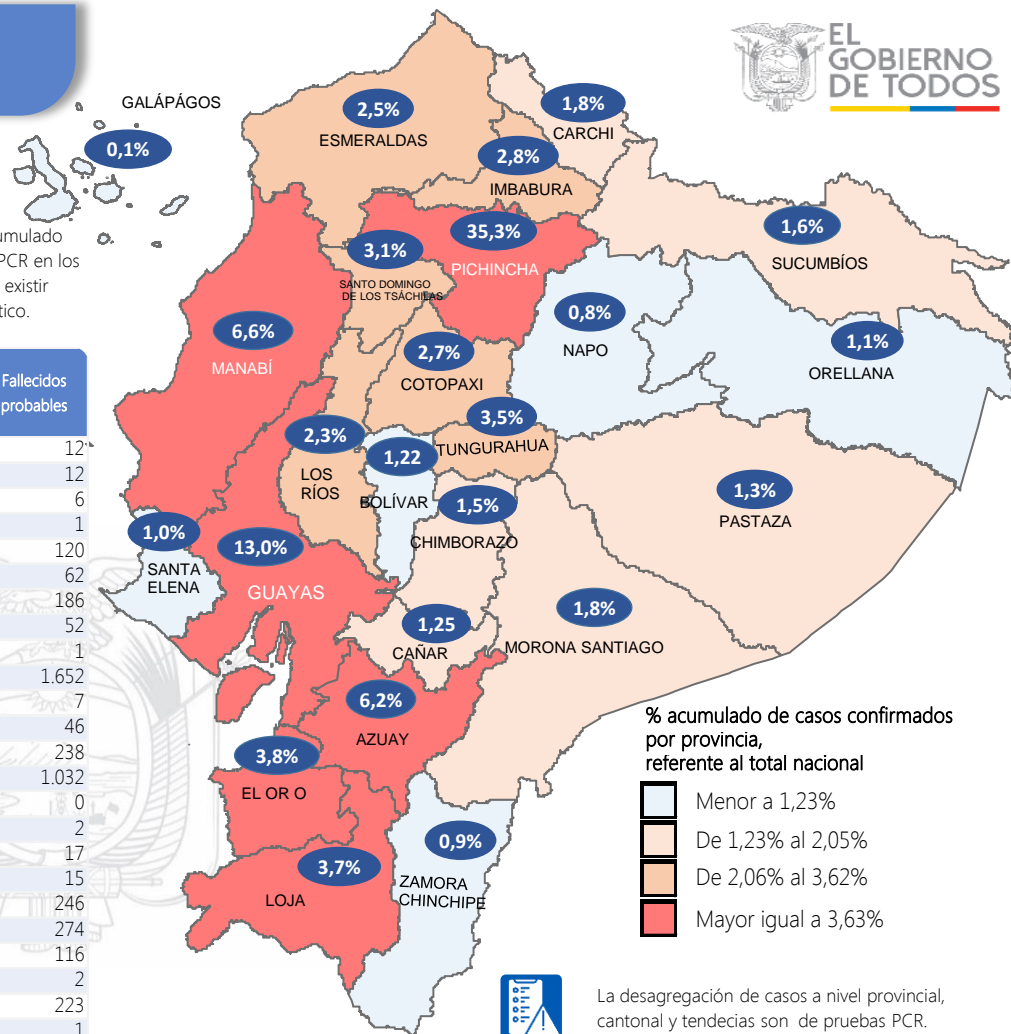


343

Hospitalizados pronóstico reservado

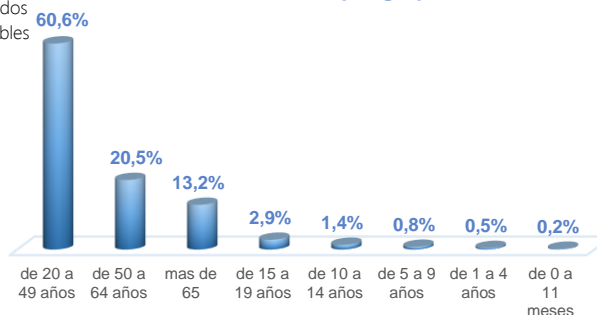
Provincia	Confirmados por RT-PCR	Fallecidos confirmados por RT-PCR	Fallecidos probables
Azuay	10.883	199	12*
Bolívar	2.142	66	12
Cañar	2.184	84	6
Carchi	3.116	104	1
Chimborazo	2.586	318	120
Cotopaxi	4.664	283	62
El Oro	6.577	494	186
Esmeraldas	4.412	218	52
Galápagos	230	1	1
Guayas	22.817	1.743	1.652
Imbabura	4.887	172	7
Loja	6.405	230	46
Los Ríos	4.092	343	238
Manabí	11.581	1.067	1.032
Morona Santiago	3.070	22	0
Napo	1.458	74	2
Orellana	2.002	53	17
Pastaza	2.282	60	15
Pichincha	61.779	1.822	246
Santa Elena	1.814	368	274
Sto. Domingo Tsáchilas	5.342	362	116
Sucumbios	2.805	93	2
Tungurahua	6.192	278	223
Zamora Chinchipe	1.587	53	1
Total general	174.907	8.507	4.323

A fin de facilitar la lectura del indicador "casos fallecidos" y proporcionar la información desagregada por provincias se desglosa el número de fallecidos con Covid-19 confirmados por una prueba RT-PCR y los fallecidos probables

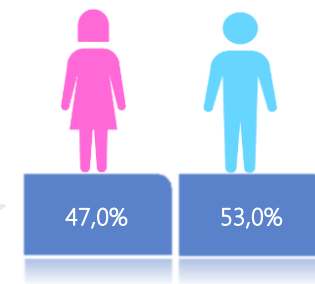


La desagregación de casos a nivel provincial, cantonal y tendencias son de pruebas PCR.

Casos confirmados por grupo etario

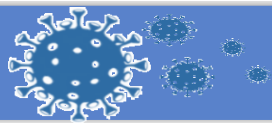


Casos confirmados por sexo

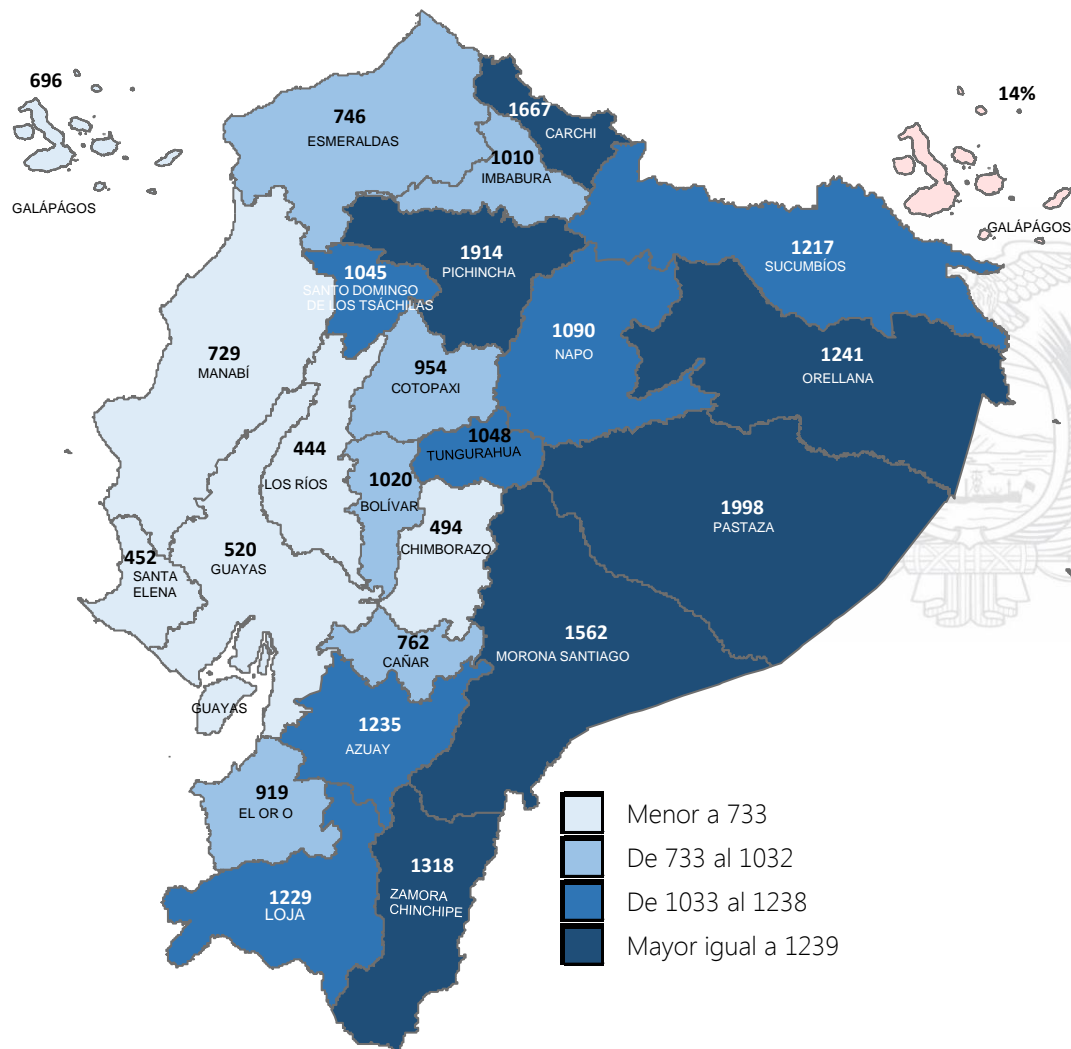


Llamadas 171, relacionadas a Covid 19	Teleconsulta	Atenciones en establecimientos de salud - MSP	Seguimiento telefónico	Seguimiento en domicilio
861.929	115.315	19.543	337.711	79.214

- Llamadas al 171 relacionadas a Covid-19: número de llamadas (acumuladas) atendidas por la plataforma 171 relacionadas a Covid-19.
- Teleconsulta: ciudadanos atendidos a través del APP SALUDEDEC y por un médico del 171.
- Atenciones en establecimientos de salud del MSP: citas agendadas a través del 171 en establecimientos del primer nivel de atención.
- Seguimiento telefónico: llamadas a pacientes con diagnóstico confirmado, seguidos vía telefónica en primer nivel, por un profesional del MSP.
- Seguimiento en domicilio: visitas domiciliarias a pacientes con diagnóstico confirmado, desde el primer nivel de atención, por un profesional del MSP.

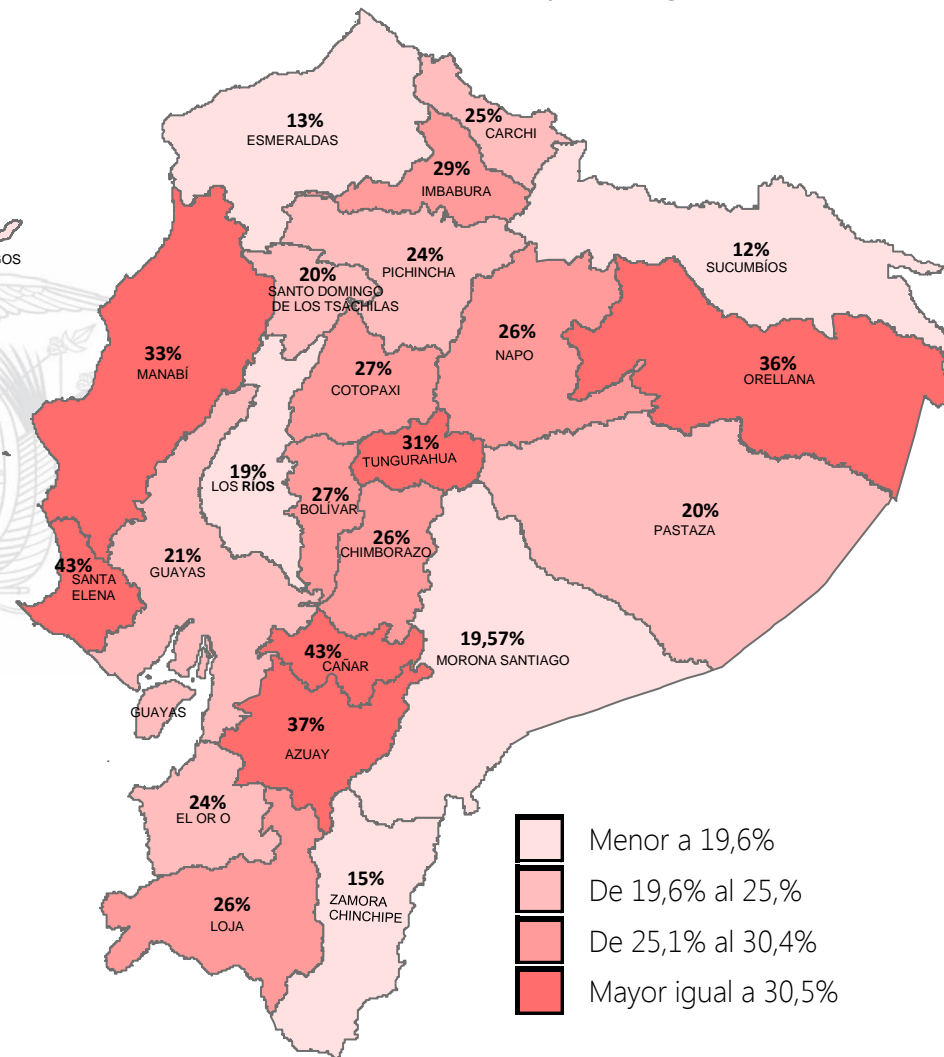


Tasa de incidencia acumulada de casos COVID-19 por cada 100.000 habitantes



- Menor a 733
- De 733 al 1032
- De 1033 al 1238
- Mayor igual a 1239

Porcentaje de positividad de pruebas RT-PCR en las últimas cuatro semanas epidemiológicas



- Menor a 19,6%
- De 19,6% al 25,0%
- De 25,1% al 30,4%
- Mayor igual a 30,5%



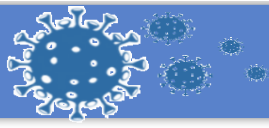
La tasa de incidencia acumulada de casos COVID-19 se define como el número de casos confirmados que se presentan por cada 100.000 habitantes, en cada provincia. Se considera la población INEC proyectada al



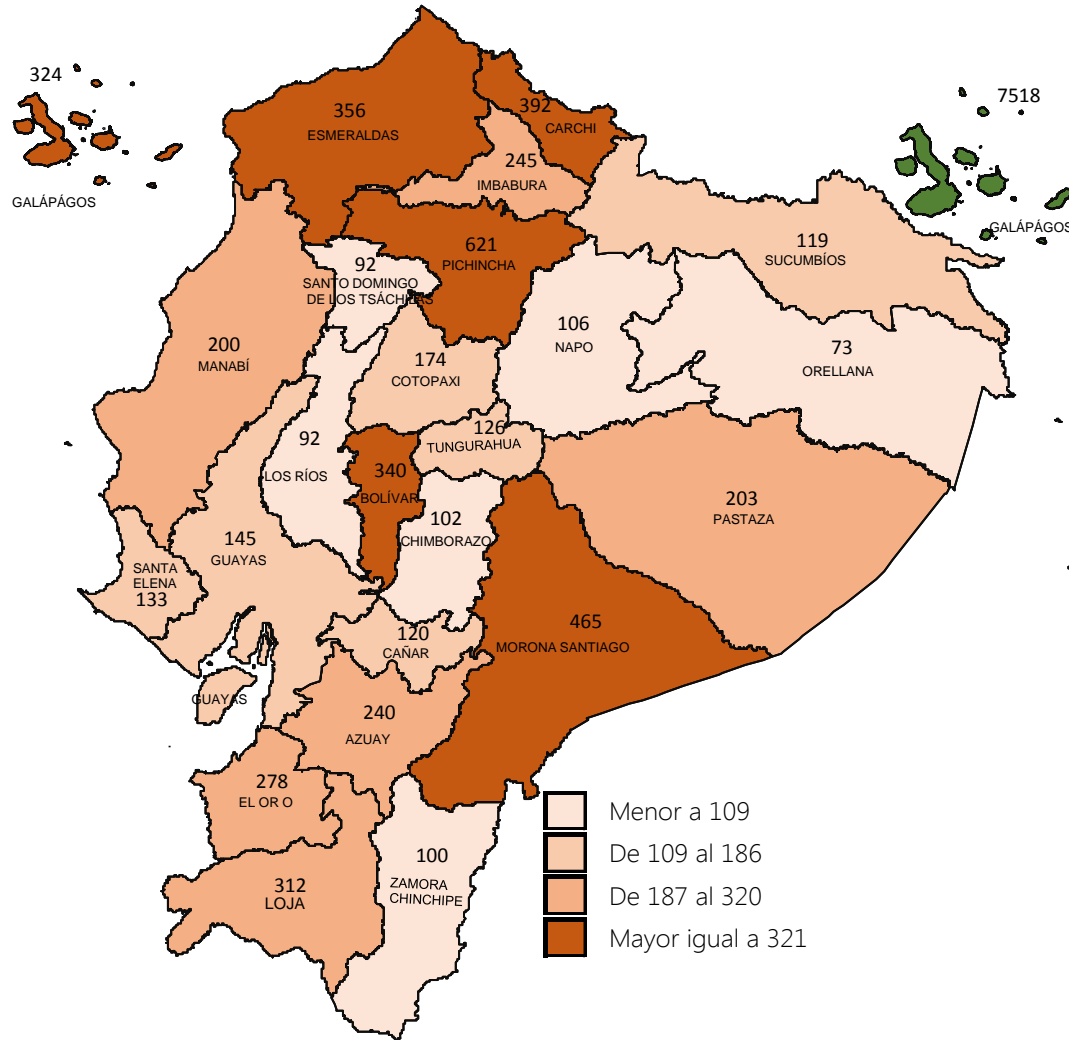
Tasa de positividad: Es el número de resultados positivos de las pruebas RT-PCR del total de muestras con resultado, expresado en porcentaje.

Esta información se actualizará los días domingo, al cierre de la semana epidemiológica.





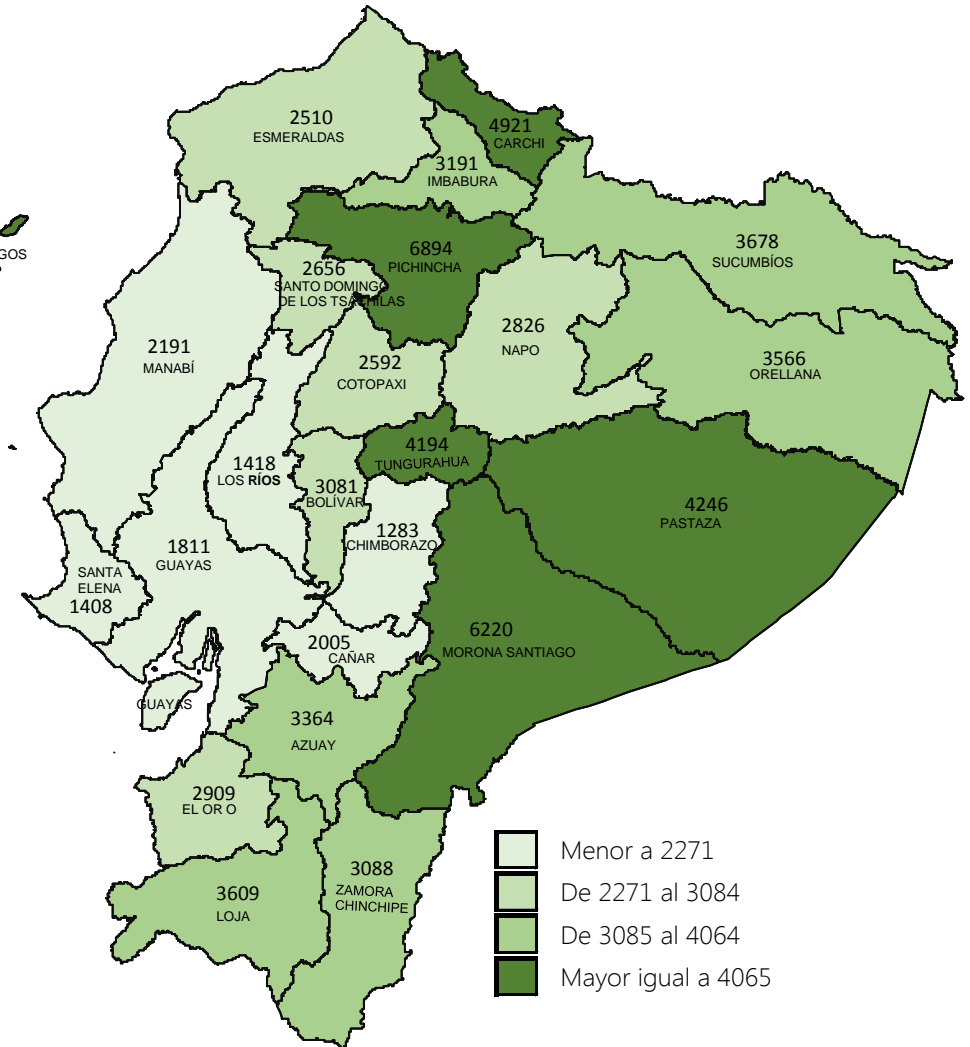
Tasa de cobertura de pruebas RT-PCR 4 últimas semanas epidemiológicas



Tasa de cobertura de pruebas RT-PCR 4 últimas semanas epidemiológicas:

Es el número pruebas RT-PCR realizadas en las últimas 4 semanas epidemiológicas, dividido para el total de la población de la Provincia y multiplicado por 100.000 habitantes.

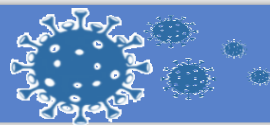
Tasa de cobertura de pruebas RT-PCR acumulada



Tasa de cobertura de pruebas RT-PCR acumulada:

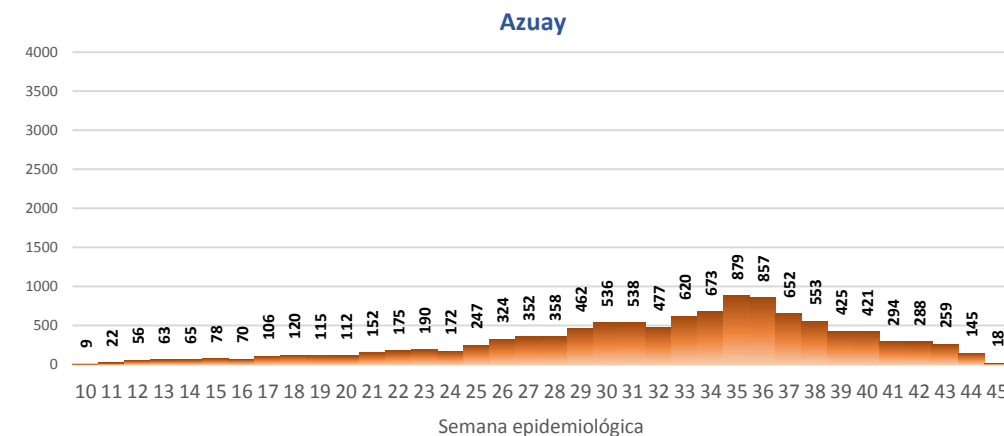
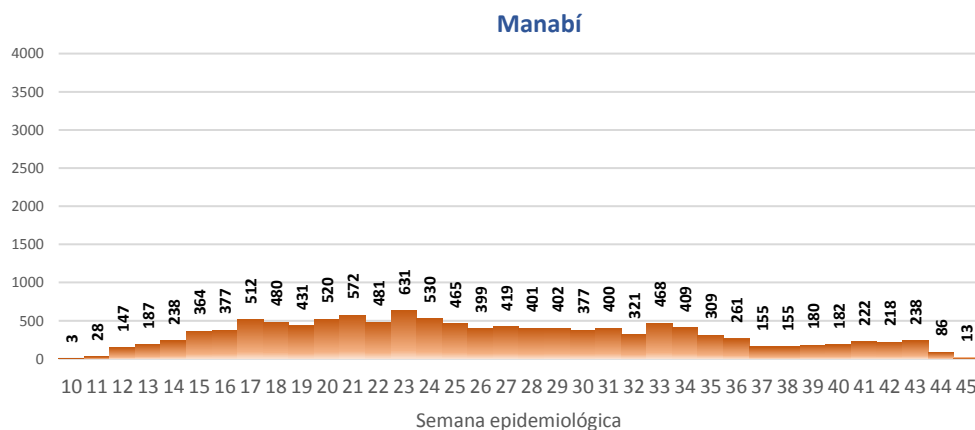
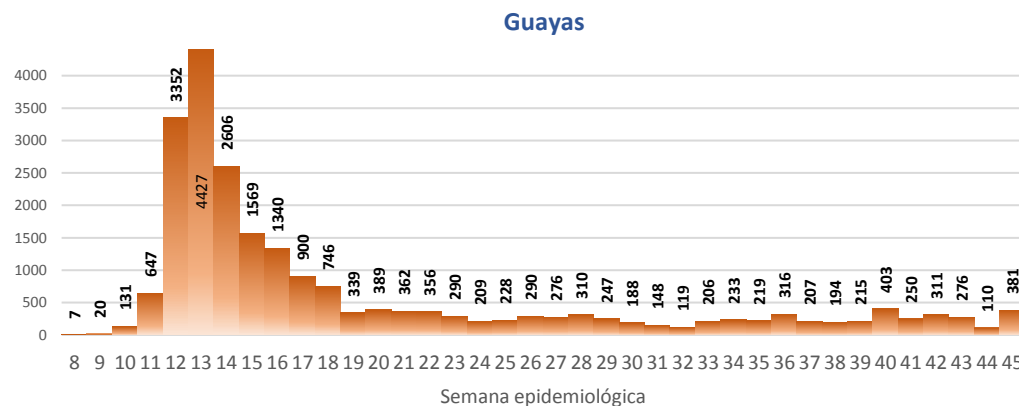
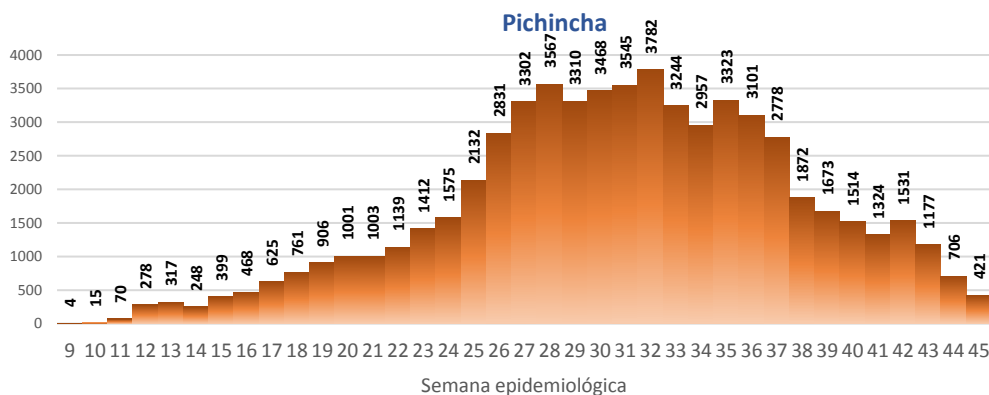
Es el número pruebas RT-PCR realizadas acumulado desde el inicio de la Pandemia en el Ecuador hasta la última semana epidemiológica, dividido para el total de la población de la Provincia y multiplicado por 100.000 habitantes.






SITUACIÓN NACIONAL POR COVID-19
INFOGRAFÍA N°255
 Inicio 29/02/2020- Corte 08/11/2020 08:00

CURVA EPIDEMIOLÓGICA DE CASOS COVID-19
ACUMULADOS POR SEMANA EPIDEMIOLÓGICA



Curva epidemiológica de casos confirmados Covid-19, nos permite conocer la evolución de los casos confirmados con COVID-19 a lo largo de la pandemia, agrupados por semana epidemiológica, tomando en cuenta la fecha de inicio de síntomas.
 Semana epidemiológica: Es un periodo de tiempo adoptado a nivel internacional; inicia en domingo y termina en sábado y nos permite analizar la evolución de las enfermedades o eventos, sujetos a vigilancia epidemiológica.





SITUACIÓN NACIONAL POR COVID-19
INFOGRAFÍA N°255

Inicio 29/02/2020- Corte 08/11/2020 08:00

CASOS CONFIRMADOS POR CANTÓN



Región Costa		Manabí		Cañar		Tungurahua	
Provincia/Cantón	Confirmado						
El Oro	6577	24 De Mayo	199	Azogues	1064	Ambato	4208
Arenillas	379	Bolívar	277	Déleg	25	San Pedro De Pelileo	584
Huaquillas	392	Jipijapa	534	La Troncal	423	Santiago De Pillaro	146
Machala	3304	Manta	1531	El Tambo	114	Quero	49
Pasaje	255	Montecristi	366	Biblián	130	Cevallos	31
Santa Rosa	742	Portoviejo	3633	Suscal	23	Mocha	23
Atahualpa	80	Rocafuerte	384	Cañar	405	Tisaleo	37
Zaruma	324	Santa Ana	345	Carchi	3116	Patate	180
Portovelo	483	Sucre	556	Bolívar	198	Baños De Agua Santa	934
El Guabo	157	Paján	193	Tulcán	1785	Total Región Sierra	104838
Balsas	50	Jaramijó	84	Montúfar	419	Región Amazónica	
Las Lajas	12	Olmedo	102	Mira	283	Provincia/Cantón	Confirmado
Marcabellí	13	Junín	214	San Pedro De Huaca	153	Morona Santiago	3070
Chilla	6	El Carmen	524	Espejo	278	Gualaquiza	422
Piñas	380	Puerto López	185	Chimborazo	2586	Morona	1150
Esmeraldas	4412	Pichincha	147	Colta	106	Sucúa	427
Esmeraldas	2054	Chone	1267	Riobamba	1766	Palora	215
Quinindé	1177	Flavio Alfaro	218	Cumandá	85	Taisha	198
Rioverde	236	Pedernales	344	Guano	162	Limón Indanza	144
Atacames	355	Tosagua	265	Chambo	36	Santiago	198
Muisne	172	Jama	89	Guamote	71	Tiwintza	53
San Lorenzo	103	San Vicente	124	Alausí	158	Pablo Sexto	55
Eloy Alfaro	315	Santa Elena	1814	Chunchi	90	Huamboya	69
Guayas	22817	La Libertad	613	Pallatanga	35	Logroño	107
Alfredo Baquerizo Moreno	35	Salinas	394	Penipe	77	San Juan Bosco	32
Balao	78	Sto. Domingo Tsáchilas	5342	Cotopaxi	4664	Napo	1458
Balzar	259	La Concordia	802	Pangua	125	El Chaco	219
Colimes	54	Santo Domingo	4540	Pujilí	470	Quijos	165
Daule	955	Total Región Costa	56635	Salcedo	1000	Tena	845
Durán	1328	Región Sierra		La Maná	193	Archidona	210
Empalme	423	Provincia/Cantón	Confirmado	Latacunga	2205	Carlos Julio Arosemena Tola	19
Guayaquil	15726	Azuay	10883	Sigchos	154	Orellana	2002
Milagro	889	Camilo Ponce Enríquez	181	Saquisilí	517	Orellana	1271
Naranjal	322	Cuenca	8626	Imbabura	4887	La Joya De Los Sachas	317
Pedro Carbo	216	Gualaceo	538	Ibarra	2455	Loreto	70
Salitre	220	Santa Isabel	244	Otavalo	930	Aguarico	344
Samborondón	956	El Pan	87	Cotacachi	598	Pastaza	2282
Santa Lucía	97	Nabón	49	Antonio Ante	534	Pastaza	1465
Playas	215	Paute	572	Pimampiro	171	Mera	579
Simón Bolívar	23	Sígsig	152	San Miguel De Urququí	199	Santa Clara	123
San Jacinto De Yaguachi	253	Sevilla De Oro	130	Loja	6405	Arajuno	115
Palestina	51	San Fernando	12	Calvas	131	Sucumbíos	2805
El Triunfo	259	Guachapala	94	Célica	111	Cuyabeno	141
Lomas De Sargentillo	64	Girón	74	Loja	4908	Lago Agrio	1649
Naranjito	169	Pucara	18	Macará	442	Shushufindi	574
Nobol	31	Chordeleg	91	Catamayo	244	Putumayo	107
Gral. Antonio Elizalde	145	Oña	15	Gonzanama	45	Sucumbíos	38
Isidro Ayora	32	Bolívar	2142	Olmedo	13	Cascales	121
Cnel. Marcelino Maridueña	17	Chillanes	62	Pindal	98	Gonzalo Pizarro	175
Los Ríos	4092	Chimbo	129	Saraguro	91	Zamora Chinchipe	1587
Baba	74	Guaranda	1160	Chaguarpamba	33	Chinchipe	92
Babahoyo	1361	San Miguel	146	Zapotillo	32	Nangaritza	47
Buena Fe	305	Echeandía	255	Paltas	142	Yantzaza	448
Mocache	51	Caluma	249	Quilanga	6	Zamora	552
Montalvo	93	Las Naves	141	Sozoranga	44	Paquisha	72
Palenque	68			Espindola	21	El Pangui	150
Puebloviejo	102			Puyango	44	Centinela Del Cóndor	124
Quevedo	918			Pichincha	61779	Yacuambi	85
Urdaneta	130			Mejía	1269	Palanda	17
Ventanas	525			Pedro Vicente Maldonado	150	Total Región Amazónica	13204
Vinces	238			Quito	56871	Región Insular	
Quinsaloma	149			San Miguel De Los Bancos	180	Provincia/Cantón	Confirmado
Valencia	78			Pedro Moncayo	172	Galápagos	230
				Cayambe	696	San Cristóbal	51
				Puerto Quito	166	Isabela	14
				Rumiñahui	2275	Santa Cruz	165
						Total Región Insular	230