

SITUACIÓN NACIONAL POR COVID-19

INFOGRAFÍA N°257

Inicio 29/02/2020- Corte 10/11/2020 08:00



175.711

Casos confirmados con pruebas PCR



154.956

*Pacientes recuperados



Se han tomado **576.527** muestras para RT-PCR.

Este indicador, de actualización diaria, reporta el número acumulado de las muestras tomadas para la realización de la prueba RT-PCR en los laboratorios autorizados en Ecuador. Cabe indicar que puede existir más de una muestra por persona durante el proceso diagnóstico.

* **88,59%** pacientes recuperados respecto a confirmados PCR
Los pacientes recuperados son aquellos que han sido ingresado al sistema de vigilancia con al menos una prueba RT-PCR positivo, han pasado al menos 29 días desde la fecha de inicio de síntomas y están vivos. Este indicador se mostrará acumulado semanalmente cada domingo.



*Detalle de fallecidos

Confirmados	Probables	Total
8.525	4.324	12.849

***Fallecidos por Covid-19:** corresponde a los fallecidos confirmados con una prueba RT-PCR positiva, fallecidos probables que son las personas con síntomas, otras pruebas de laboratorio o imagen relacionados a Covid-19, sin una prueba RT-PCR.



351.218

Total casos descartados



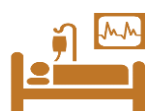
22.028

Casos con alta hospitalaria



471

Hospitalizados estables



335

Hospitalizados pronóstico reservado

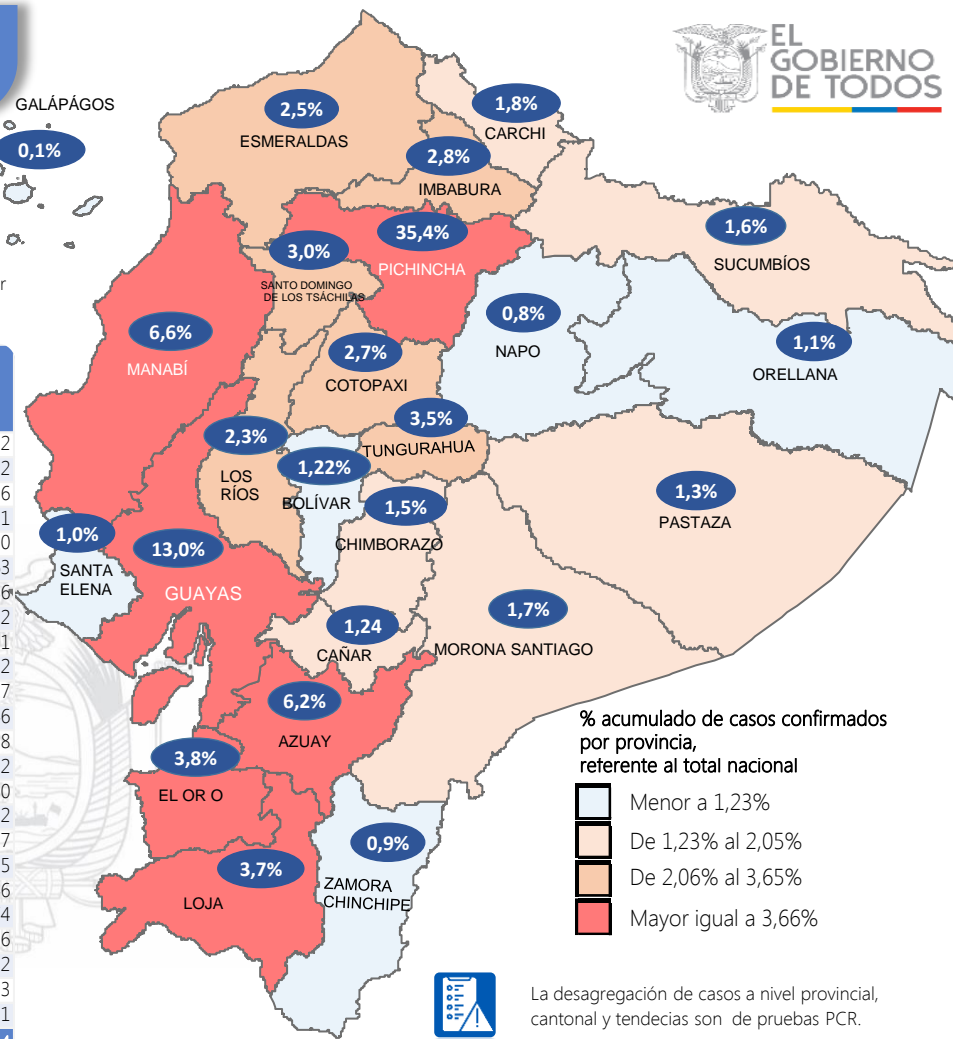


Llamadas 171, relacionadas a Covid 19	Teleconsulta	Atenciones en establecimientos de salud - MSP	Seguimiento telefónico	Seguimiento en domicilio
862.761	115.479	19.564	337.967	79.254

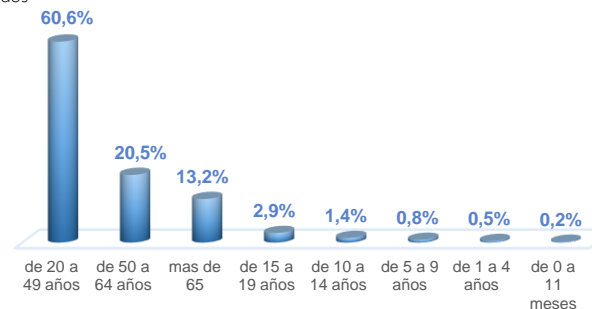
- Llamadas al 171 relacionadas a Covid-19: número de llamadas (acumuladas) atendidas por la plataforma 171 relacionadas a Covid-19.
- Teleconsulta: ciudadanos atendidos a través del APP SALUDEC y por un médico del 171.
- Atenciones en establecimientos de salud del MSP: citas agendadas a través del 171 en establecimientos del primer nivel de atención.
- Seguimiento telefónico: llamadas a pacientes con diagnóstico confirmado, seguidos vía telefónica en primer nivel, por un profesional del MSP.
- Seguimiento en domicilio: visitas domiciliarias a pacientes con diagnóstico confirmado, desde el primer nivel de atención, por un profesional del MSP.

Provincia	Confirmados por RT-PCR	Fallecidos confirmados por RT-PCR	Fallecidos probables
Azuay	10.900	199	12
Bolívar	2.147	66	12
Cañar	2.184	84	6
Carchi	3.123	104	1
Chimborazo	2.595	318	120
Cotopaxi	4.671	283	63
El Oro	6.605	494	186
Esmeraldas	4.429	218	52
Galápagos	230	1	1
Guayas	22.883	1.745	1.652
Imbabura	4.896	173	7
Loja	6.501	231	46
Los Ríos	4.099	344	238
Manabí	11.650	1.070	1.032
Morona Santiago	3.071	22	0
Napo	1.458	74	2
Orellana	2.007	53	17
Pastaza	2.283	60	15
Pichincha	62.195	1.829	246
Santa Elena	1.832	368	274
Sto. Domingo Tsáchilas	5.351	364	116
Sucumbíos	2.808	94	2
Tungurahua	6.205	278	223
Zamora Chinchipe	1.588	53	1
Total general	175.711	8.525	4.324

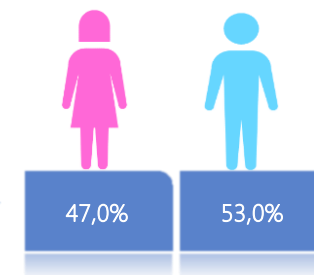
A fin de facilitar la lectura del indicador "casos fallecidos" y proporcionar la información desagregada por provincias se desglosa el número de fallecidos con Covid-19 confirmados por una prueba RT-PCR y los fallecidos probables con Covid-19.

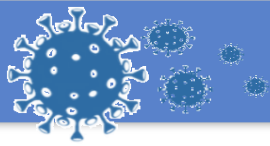


Casos confirmados por grupo etario



Casos confirmados por sexo

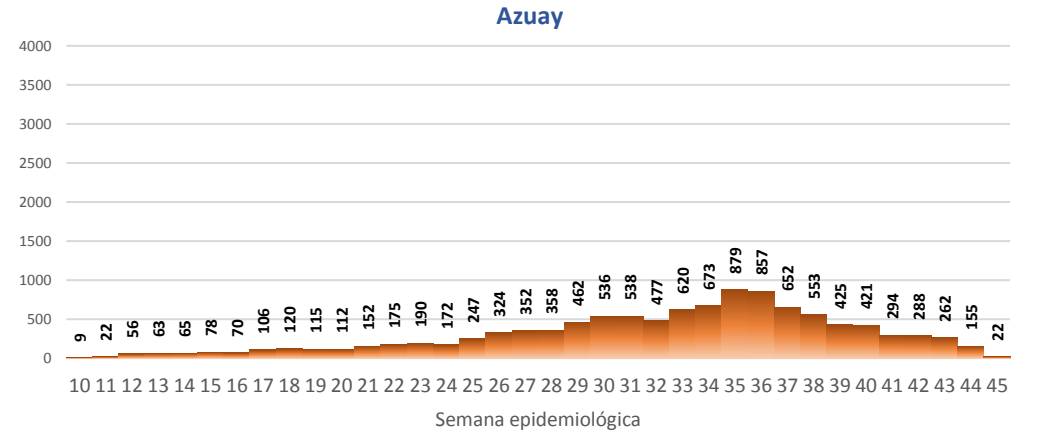
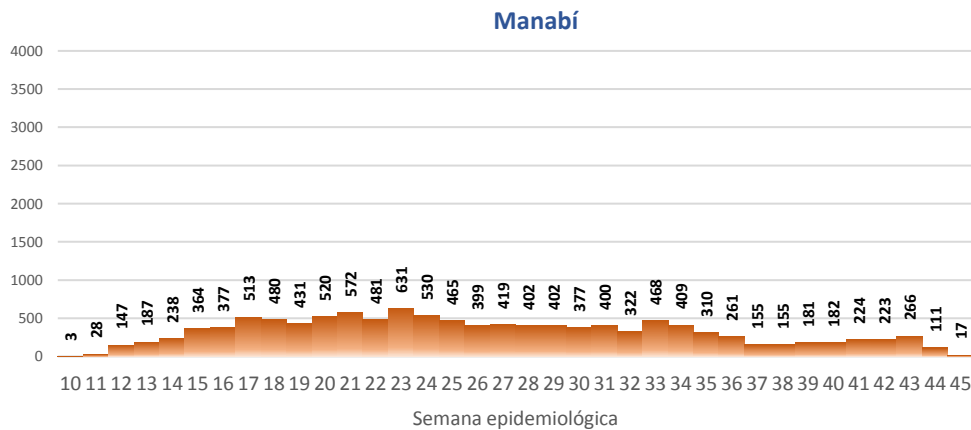
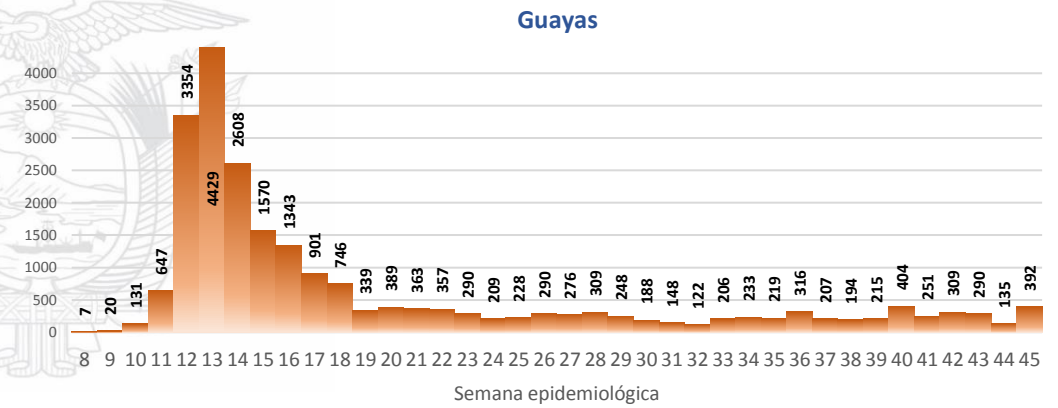
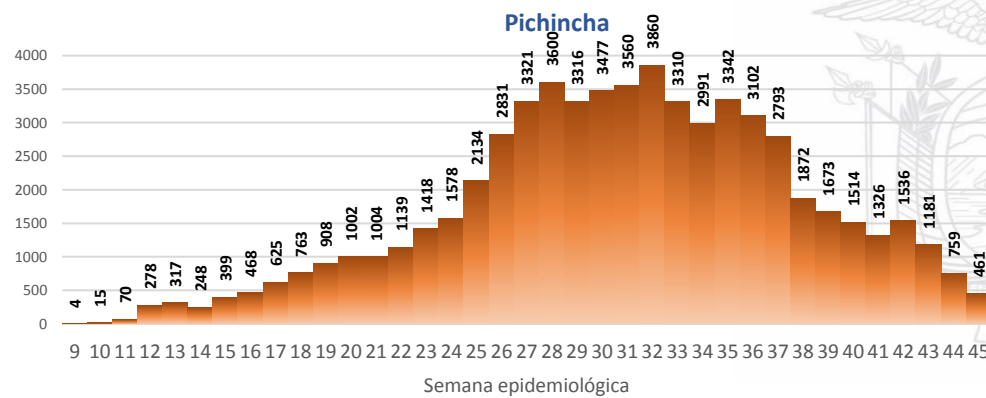
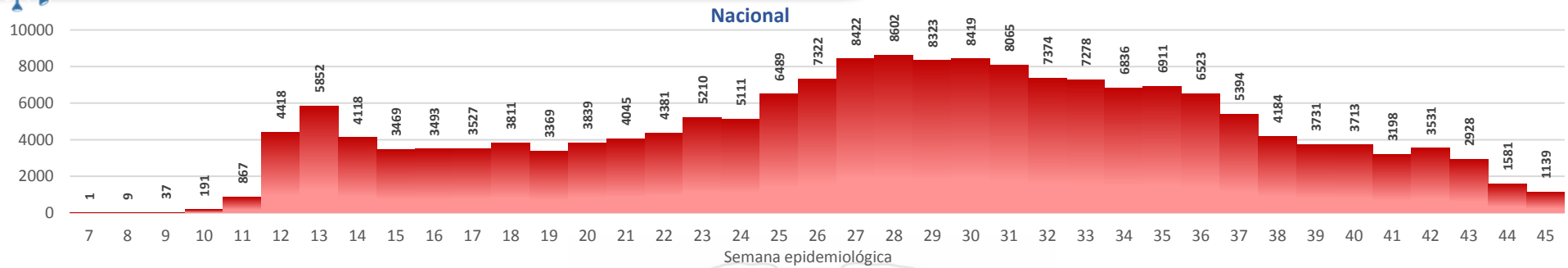




SITUACIÓN NACIONAL POR COVID-19 INFOGRAFÍA N°257

Inicio 29/02/2020- Corte 10/11/2020 08:00


CURVA EPIDEMIOLÓGICA DE CASOS COVID-19 ACUMULADOS POR SEMANA EPIDEMIOLÓGICA



Curva epidémica casos confirmados Covid-19 nos permite conocer la evolución de los casos confirmados con COVID-19 a lo largo de la pandemia, agrupados por semana epidemiológica, tomando en cuenta la fecha de inicio de síntomas.

Semana epidemiológica: Es un periodo de tiempo adoptado a nivel internacional; inicia en domingo y termina en sábado y nos permite analizar la evolución de las enfermedades o eventos, sujetos a vigilancia epidemiológica.





SITUACIÓN NACIONAL POR COVID-19
INFOGRAFÍA N°257
Inicio 29/02/2020- Corte 10/11/2020 08:00

CASOS CONFIRMADOS POR CANTÓN



Región Costa	
Provincia/Cantón	Confirmado
El Oro	6605
Arenillas	382
Huaquillas	400
Machala	3317
Pasaje	258
Santa Rosa	743
Atahualpa	80
Zaruma	324
Portovelo	483
El Guabo	157
Balsas	50
Las Lajas	12
Marcabellí	13
Chilla	6
Piñas	380
Esmeraldas	4429
Esmeraldas	2065
Quinindé	1178
Rioverde	236
Atacames	360
Muisne	172
San Lorenzo	103
Eloy Alfaro	315
Guayas	22883
Alfredo Baquerizo Moreno	35
Balao	78
Balzar	259
Colimes	54
Daule	957
Durán	1332
Empalme	429
Guayaquil	15759
Milagro	895
Naranjal	326
Pedro Carbo	223
Salitre	220
Samborondón	956
Santa Lucía	97
Playas	215
Simón Bolívar	23
San Jacinto De Yaguachi	253
Palestina	51
El Triunfo	261
Lomas De Sargentillo	64
Naranjito	169
Nobol	31
Gral. Antonio Elizalde	147
Isidro Ayora	32
Crmel. Marcelino Maridueña	17
Los Ríos	4099
Baba	74
Babahoyo	1364
Buena Fe	305
Mocache	51
Montalvo	93
Palenque	68
Puebloviejo	102
Quevedo	919
Urdaneta	130
Ventanas	525
Vinces	239
Quinsaloma	149
Valencia	80

Manabí		11650
24 De Mayo		199
Bolívar		278
Jipijapa		536
Manta		1553
Montecristi		368
Portoviejo		3660
Rocafuerte		388
Santa Ana		348
Sucre		556
Paján		193
Jaramijó		86
Olmedo		102
Junín		216
El Carmen		524
Puerto López		185
Pichincha		147
Chone		1268
Flavio Alfaro		218
Pedernales		344
Tosagua		267
Jama		89
San Vicente		125
Santa Elena	1832	
Santa Elena		814
La Libertad		619
Salinas		399
Sto. Domingo Tsáchilas	5351	
La Concordia		803
Santo Domingo		4548
Total Región Costa	56849	

Región Sierra	
Provincia/Cantón	Confirmado
Azuay	10900
Camilo Ponce Enríquez	182
Cuenca	8632
Gualaceo	541
Santa Isabel	244
El Pan	87
Nabón	49
Paute	575
Sígsig	154
Sevilla De Oro	130
San Fernando	13
Guachapala	94
Girón	75
Pucará	18
Chordeleg	91
Oña	15
Bolívar	2147
Chillanes	62
Chimbo	129
Guaranda	1160
San Miguel	146
Echeandía	255
Caluma	251
Las Navas	144

Cañar		2184
Azogues		1064
Déleg		25
La Troncal		423
El Tambo		114
Biblián		130
Suscal		23
Cañar		405
Carchi	3123	
Bolívar		198
Tulcán		1790
Montúfar		421
Mira		283
San Pedro De Huaca		153
Espejo		278
Chimborazo	2595	
Colta		106
Riobamba		1772
Cumandá		86
Guano		164
Chambo		36
Guamote		71
Alausí		158
Chunchi		90
Pallatanga		35
Penipe		77
Cotopaxi	4671	
Pangua		125
Pujilí		471
Salcedo		1000
La Maná		193
Latacunga		2208
Sigchos		154
Saquisilí		520
Imbabura	4896	
Ibarra		2461
Otavaló		930
Cotacachi		598
Antonio Ante		537
Pimampiro		171
San Miguel De Urcuquí		199
Loja	6501	
Calvas		131
Célica		111
Loja		4991
Macará		447
Catamayo		244
Gonzanamá		45
Olmedo		13
Pindal		98
Saraguro		99
Chaguarpamba		33
Zapotillo		32
Paltas		142
Quilanga		6
Sozoranga		44
Espíndola		21
Puyango		44
Pichincha	62195	
Mejía		1276
Pedro Vicente Maldonado		151
Quito		57247
San Miguel De Los Bancos		180
Pedro Moncayo		178
Cayambe		706
Puerto Quito		166
Rumiñahui		2291

Tungurahua		6205
Ambato		4212
San Pedro De Pelileo		587
Santiago De Pillaro		146
Quero		49
Cevallos		31
Mocha		23
Tisaleo		37
Patate		180
Baños De Agua Santa		940
Total Región Sierra	105417	

Región Amazónica	
Provincia/Cantón	Confirmado
Morona Santiago	3071
Gualaquiza	422
Morona	1151
Sucúa	427
Palora	215
Taisha	198
Limón Indanza	144
Santiago	198
Tiwintza	53
Pablo Sexto	55
Logroño	107
Huamboya	69
San Juan Bosco	32
Napo	1458
El Chaco	219
Quijos	165
Tena	845
Archidona	210
Carlos Julio Arosemena Tola	19
Orellana	2007
Orellana	1272
La Joya De Los Sachas	321
Loreto	70
Aguarico	344
Pastaza	2283
Pastaza	1466
Mera	579
Santa Clara	123
Arajuno	115
Sucumbios	2808
Cuyabeno	141
Lago Agrio	1650
Shushufindi	576
Putumayo	107
Sucumbios	38
Cascales	121
Gonzalo Pizarro	175
Zamora Chinchipe	1588
Chinchipe	92
Nangaritza	47
Yantzaza	448
Zamora	552
Paquisha	72
El Pangui	150
Centinela Del Cóndor	124
Yacuambi	85
Palanda	18
Total Región Amazónica	13215

Región Insular	
Provincia/Cantón	Confirmado
Galápagos	230
San Cristóbal	51
Isabela	14
Santa Cruz	165
Total Región Insular	230