

# SITUACIÓN NACIONAL POR COVID-19

## INFOGRAFÍA N°259

Inicio 29/02/2020- Corte 12/11/2020 08:00



**177.513**

Casos confirmados con pruebas PCR



**154.956**

\*Pacientes recuperados



Se han tomado **584.759** muestras para RT-PCR.

Este indicador, de actualización diaria, reporta el número acumulado de las muestras tomadas para la realización de la prueba RT-PCR en los laboratorios autorizados en Ecuador. Cabe indicar que puede existir más de una muestra por persona durante el proceso diagnóstico.

\* **88,59%** pacientes recuperados respecto a confirmados PCR  
**Los pacientes recuperados** son aquellos que han sido ingresado al sistema de vigilancia con al menos una prueba RT-PCR positivo, han pasado al menos 29 días desde la fecha de inicio de síntomas y están vivos. Este indicador se mostrará acumulado semanalmente cada domingo.



\*Detalle de fallecidos

Confirmados	Probables	Total
<b>8.614</b>	<b>4.332</b>	<b>12.946</b>

\***Fallecidos por Covid-19:** corresponde a los fallecidos confirmados con una prueba RT-PCR positiva, fallecidos probables que son las personas con síntomas, otras pruebas de laboratorio o imagen relacionados a Covid-19, sin una prueba RT-PCR.



**356.990**

Total casos descartados



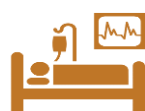
**22.195**

Casos con alta hospitalaria



**484**

Hospitalizados estables



**350**

Hospitalizados pronóstico reservado

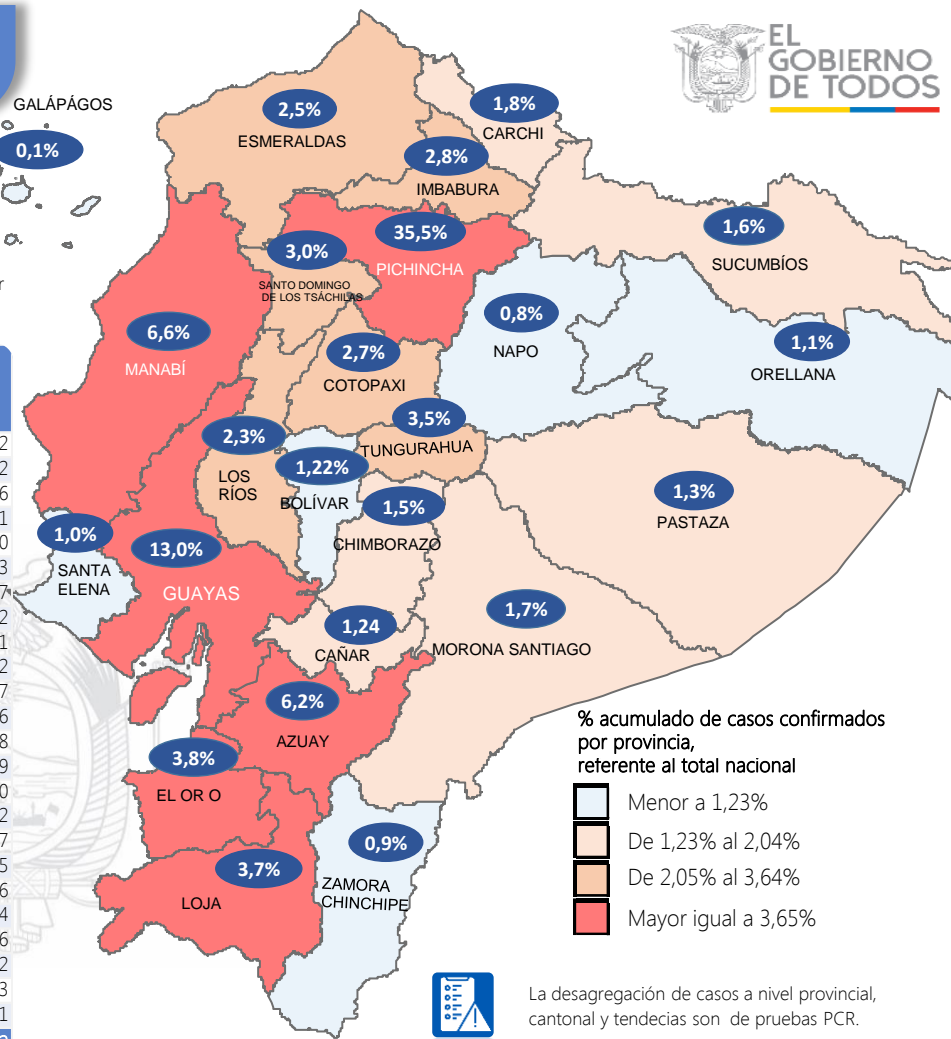


Llamadas 171, relacionadas a Covid 19	Teleconsulta	Atenciones en establecimientos de salud - MSP	Seguimiento telefónico	Seguimiento en domicilio
864.454	115.725	19.627	339.366	79.297

- Llamadas al 171 relacionadas a Covid-19: número de llamadas (acumuladas) atendidas por la plataforma 171 relacionadas a Covid-19.
- Teleconsulta: ciudadanos atendidos a través del APP SALUDEC y por un médico del 171.
- Atenciones en establecimientos de salud del MSP: citas agendadas a través del 171 en establecimientos del primer nivel de atención.
- Seguimiento telefónico: llamadas a pacientes con diagnóstico confirmado, seguidos vía telefónica en primer nivel, por un profesional del MSP.
- Seguimiento en domicilio: visitas domiciliarias a pacientes con diagnóstico confirmado, desde el primer nivel de atención, por un profesional del MSP.

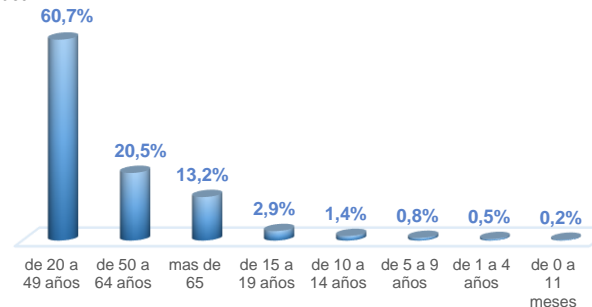
Provincia	Confirmados por RT-PCR	Fallecidos confirmados por RT-PCR	Fallecidos probables
Azuay	10.997	199	12
Bolívar	2.173	66	12
Cañar	2.202	84	6
Carchi	3.138	104	1
Chimborazo	2.625	324	120
Cotopaxi	4.725	284	63
El Oro	6.706	495	187
Esmeraldas	4.490	219	52
Galápagos	232	1	1
Guayas	23.025	1.749	1.652
Imbabura	4.938	174	7
Loja	6.548	231	46
Los Ríos	4.147	344	238
Manabí	11.778	1.127	1.039
Morona Santiago	3.084	22	0
Napo	1.468	74	2
Orellana	2.027	53	17
Pastaza	2.294	60	15
Pichincha	63.018	1.847	246
Santa Elena	1.850	368	274
Sto. Domingo Tsáchilas	5.370	364	116
Sucumbíos	2.818	94	2
Tungurahua	6.272	278	223
Zamora Chinchipe	1.588	53	1
<b>Total general</b>	<b>177.513</b>	<b>8.614</b>	<b>4.332</b>

A fin de facilitar la lectura del indicador "casos fallecidos" y proporcionar la información desagregada por provincias se desglosa el número de fallecidos con Covid-19 confirmados por una prueba RT-PCR y los fallecidos probables con Covid-19.

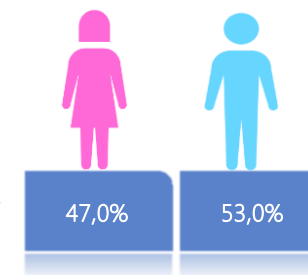


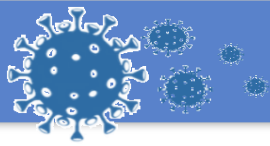
La desagregación de casos a nivel provincial, cantonal y tendencias son de pruebas PCR.

### Casos confirmados por grupo etario



### Casos confirmados por sexo

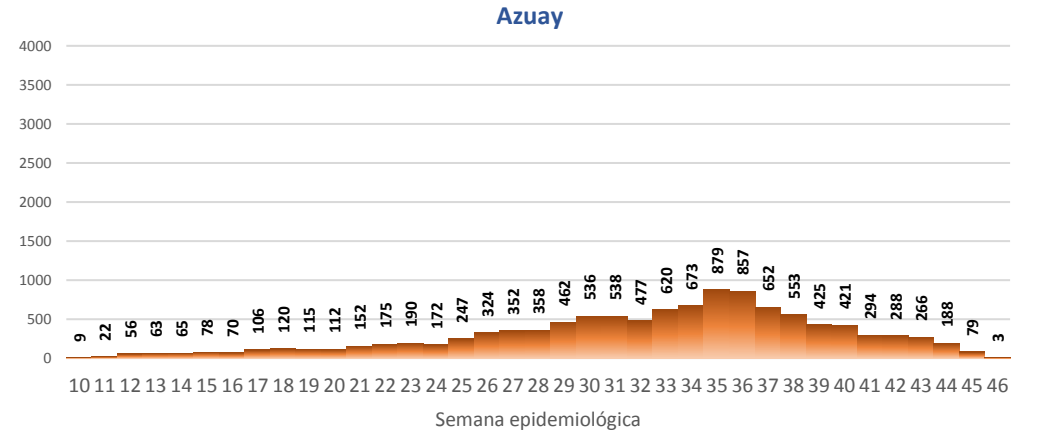
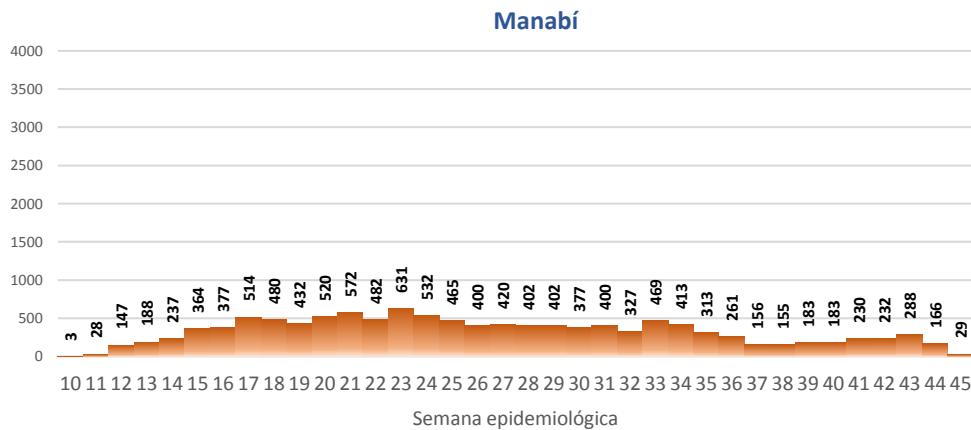
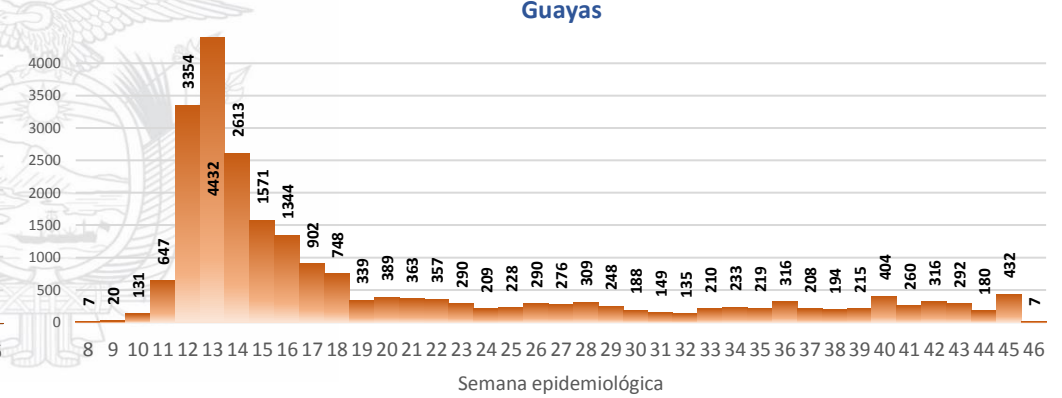
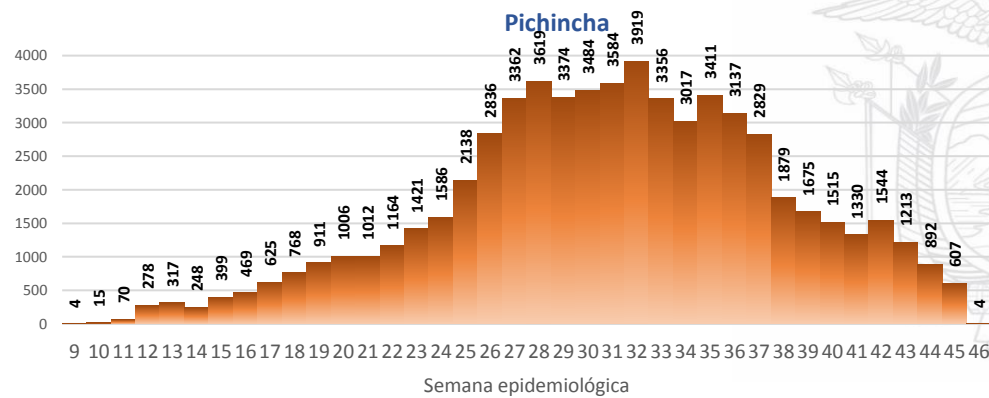
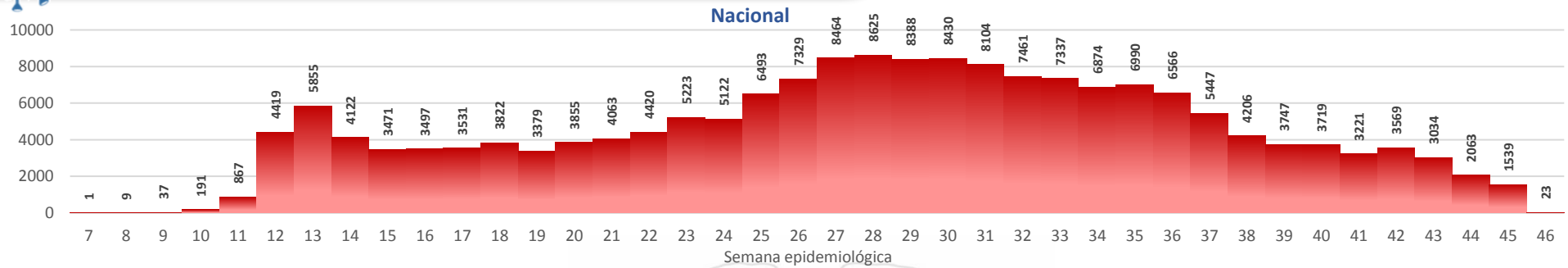




# SITUACIÓN NACIONAL POR COVID-19 INFOGRAFÍA N°259

Inicio 29/02/2020- Corte 12/11/2020 08:00


## CURVA EPIDEMIOLÓGICA DE CASOS COVID-19 ACUMULADOS POR SEMANA EPIDEMIOLÓGICA



Curva epidémica casos confirmados Covid-19 nos permite conocer la evolución de los casos confirmados con COVID-19 a lo largo de la pandemia, agrupados por semana epidemiológica, tomando en cuenta la fecha de inicio de síntomas.

Semana epidemiológica: Es un periodo de tiempo adoptado a nivel internacional; inicia en domingo y termina en sábado y nos permite analizar la evolución de las enfermedades o eventos, sujetos a vigilancia epidemiológica.





SITUACIÓN NACIONAL POR COVID-19  
INFOGRAFÍA N°259  
Inicio 29/02/2020- Corte 12/11/2020 08:00

CASOS CONFIRMADOS POR CANTÓN



Región Costa	
Provincia/Cantón	Confirmado
<b>El Oro</b>	<b>6706</b>
Arenillas	384
Huaquillas	401
Machala	3388
Pasaje	262
Santa Rosa	756
Atahualpa	80
Zaruma	326
Portovelo	484
El Guabo	161
Balsas	50
Las Lajas	12
Marcabellí	13
Chilla	6
Piñas	383
<b>Esmeraldas</b>	<b>4490</b>
Esmeraldas	2102
Quinindé	1185
Rioverde	237
Atacames	371
Muisne	174
San Lorenzo	103
Eloy Alfaro	318
<b>Guayas</b>	<b>23025</b>
Alfredo Baquerizo Moreno	35
Balao	78
Balzar	259
Colimes	54
Daule	959
Durán	1335
Empalme	430
Guayaquil	15870
Milagro	900
Naranjal	328
Pedro Carbo	229
Salitre	221
Samborondón	959
Santa Lucía	97
Playas	219
Simón Bolívar	23
San Jacinto De Yaguachi	255
Palestina	51
El Triunfo	261
Lomas De Sargentillo	64
Naranjito	170
Nobol	32
Gral. Antonio Elizalde	147
Isidro Ayora	32
Crmel. Marcelino Maridueña	17
<b>Los Ríos</b>	<b>4147</b>
Baba	75
Babahoyo	1380
Buena Fe	308
Mocache	52
Montalvo	93
Palenque	68
Puebloviejó	102
Quevedo	939
Urdaneta	130
Ventanas	531
Vinces	239
Quinsaloma	150
Valencia	80

Manabí		11778
24 De Mayo		203
Bolívar		281
Jipijapa		544
Manta		1573
Montecristi		370
Portoviejo		3697
Rocafuerte		396
Santa Ana		354
Sucre		557
Paján		194
Jaramijó		88
Olmedo		109
Junín		224
El Carmen		530
Puerto López		185
Pichincha		147
Chone		1279
Flavio Alfaro		219
Pedernales		345
Tosagua		269
Jama		89
San Vicente		125
<b>Santa Elena</b>	<b>1850</b>	
Santa Elena		824
La Libertad		622
Salinas		404
<b>Sto. Domingo Tsáchilas</b>	<b>5370</b>	
La Concordia		805
Santo Domingo		4565
<b>Total Región Costa</b>	<b>57366</b>	

Región Sierra	
Provincia/Cantón	Confirmado
<b>Azuay</b>	<b>10997</b>
Camilo Ponce Enríquez	182
Cuenca	8704
Gualaceo	547
Santa Isabel	248
El Pan	87
Nabón	49
Paute	587
Sígsig	154
Sevilla De Oro	131
San Fernando	12
Guachapala	96
Girón	76
Pucara	18
Chordeleg	91
Oña	15
<b>Bolívar</b>	<b>2173</b>
Chillanes	62
Chimbo	132
Guaranda	1183
San Miguel	146
Echeandía	255
Caluma	251
Las Navas	144

Cañar		2202
Azogues		1073
Déleg		25
La Troncal		423
El Tambo		115
Biblián		130
Suscal		23
Cañar		413
<b>Carchi</b>	<b>3138</b>	
Bolívar		199
Tulcán		1797
Montúfar		425
Mira		284
San Pedro De Huaca		155
Espejo		278
<b>Chimborazo</b>	<b>2625</b>	
Colta		107
Riobamba		1797
Cumandá		86
Guano		166
Chambo		37
Guamote		71
Alausí		159
Chunchi		90
Pallatanga		35
Penipe		77
<b>Cotopaxi</b>	<b>4725</b>	
Pangua		125
Pujilí		477
Salcedo		1012
La Maná		193
Latacunga		2235
Sigchos		154
Saquisilí		529
<b>Imbabura</b>	<b>4938</b>	
Ibarra		2492
Otavaló		934
Cotacachi		599
Antonio Ante		542
Pimampiro		171
San Miguel De Urcuquí		200
<b>Loja</b>	<b>6548</b>	
Calvas		136
Célica		113
Loja		5010
Macará		447
Catamayo		246
Gonzanamá		45
Olmedo		13
Pindal		101
Saraguro		101
Chaguarpamba		33
Zapotillo		41
Paltas		143
Quilanga		7
Sozoranga		45
Espíndola		23
Puyango		44
<b>Pichincha</b>	<b>63018</b>	
Mejía		1283
Pedro Vicente Maldonado		151
Quito		58029
San Miguel De Los Bancos		180
Pedro Moncayo		178
Cayambe		718
Puerto Quito		166
Rumiñahui		2313

Tungurahua		6272
Ambato		4260
San Pedro De Pelileo		597
Santiago De Pillaro		146
Quero		49
Cevallos		31
Mocha		24
Tisaleo		38
Pañate		184
Baños De Agua Santa		943
<b>Total Región Sierra</b>	<b>106636</b>	

Región Amazónica	
Provincia/Cantón	Confirmado
<b>Morona Santiago</b>	<b>3084</b>
Gualaquiza	423
Morona	1153
Sucúa	428
Palora	215
Taisha	198
Limón Indanza	148
Santiago	202
Tiwintza	53
Pablo Sesto	55
Logroño	107
Huamboya	70
San Juan Bosco	32
<b>Napo</b>	<b>1468</b>
El Chaco	219
Quijos	165
Tena	854
Archidona	211
Carlos Julio Arosemena Tola	19
<b>Orellana</b>	<b>2027</b>
Orellana	1289
La Joya De Los Sachas	324
Loreto	70
Aguarico	344
<b>Pastaza</b>	<b>2294</b>
Pastaza	1476
Mera	579
Santa Clara	124
Arajuno	115
<b>Sucumbios</b>	<b>2818</b>
Cuyabeno	141
Lago Agrio	1654
Shushufindi	579
Putumayo	109
Sucumbios	38
Cascales	121
Gonzalo Pizarro	176
<b>Zamora Chinchipe</b>	<b>1588</b>
Chinchipe	92
Nangaritza	47
Yantzaza	448
Zamora	552
Paquisha	72
El Pangui	150
Centinela Del Cóndor	124
Yacuambi	85
Palanda	18
<b>Total Región Amazónica</b>	<b>13279</b>

Región Insular	
Provincia/Cantón	Confirmado
<b>Galápagos</b>	<b>232</b>
San Cristóbal	53
Isabela	14
Santa Cruz	165
<b>Total Región Insular</b>	<b>232</b>