

SITUACIÓN NACIONAL POR COVID-19

INFOGRAFÍA N°263

Inicio 29/02/2020- Corte 16/11/2020 08:00



180.676

Casos confirmados con pruebas PCR



160.639

*Pacientes recuperados



Se han tomado **597.190** muestras para RT-PCR.

Este indicador, de actualización diaria, reporta el número acumulado de las muestras tomadas para la realización de la prueba RT-PCR en los laboratorios autorizados en Ecuador. Cabe indicar que puede existir más de una muestra por persona durante el proceso diagnóstico.

* **89,10%** pacientes recuperados respecto a confirmados PCR. Los **pacientes recuperados** son aquellos que han sido ingresado al sistema de vigilancia con al menos una prueba RT-PCR positivo, han pasado al menos 29 días desde la fecha de inicio de síntomas y están vivos. Este indicador se mostrará acumulado semanalmente cada domingo.



*Detalle de fallecidos

Confirmados	Probables	Total
8.674	4.342	13.016

*Fallecidos por Covid-19: corresponde a los fallecidos confirmados con una prueba RT-PCR positiva, fallecidos probables que son las personas con síntomas, otras pruebas de laboratorio o imagen relacionados a Covid-19, sin una prueba RT-PCR.

Provincia	Confirmados por RT-PCR	Fallecidos confirmados por RT-PCR	Fallecidos probables
Azuay	11.107	199	15
Bolívar	2.249	66	12
Cañar	2.227	85	6
Carchi	3.158	106	1
Chimborazo	2.656	329	119
Cotopaxi	4.830	288	63
El Oro	6.872	504	188
Esmeraldas	4.518	221	52
Galápagos	233	1	1
Guayas	23.249	1.751	1.652
Imbabura	5.080	175	7
Loja	6.702	234	46
Los Ríos	4.206	345	238
Manabí	12.065	1.141	1.043
Morona Santiago	3.157	22	0
Napo	1.475	74	2
Orellana	2.039	53	17
Pastaza	2.303	60	15
Pichincha	64.529	1.858	248
Santa Elena	1.862	368	274
Sto. Domingo Tsáchilas	5.409	365	116
Sucumbíos	2.839	94	2
Tungurahua	6.316	282	224
Zamora Chinchipe	1.595	53	1
Total general	180.676	8.674	4.342

A fin de facilitar la lectura del indicador "casos fallecidos" y proporcionar la información desagregada por provincias se desglosa el número de fallecidos con Covid-19 confirmados por una prueba RT-PCR y los fallecidos probables con Covid-19.



367.319

Total casos descartados



22.437

Casos con alta hospitalaria



Hospitalizados estables

467



Hospitalizados pronóstico reservado

340



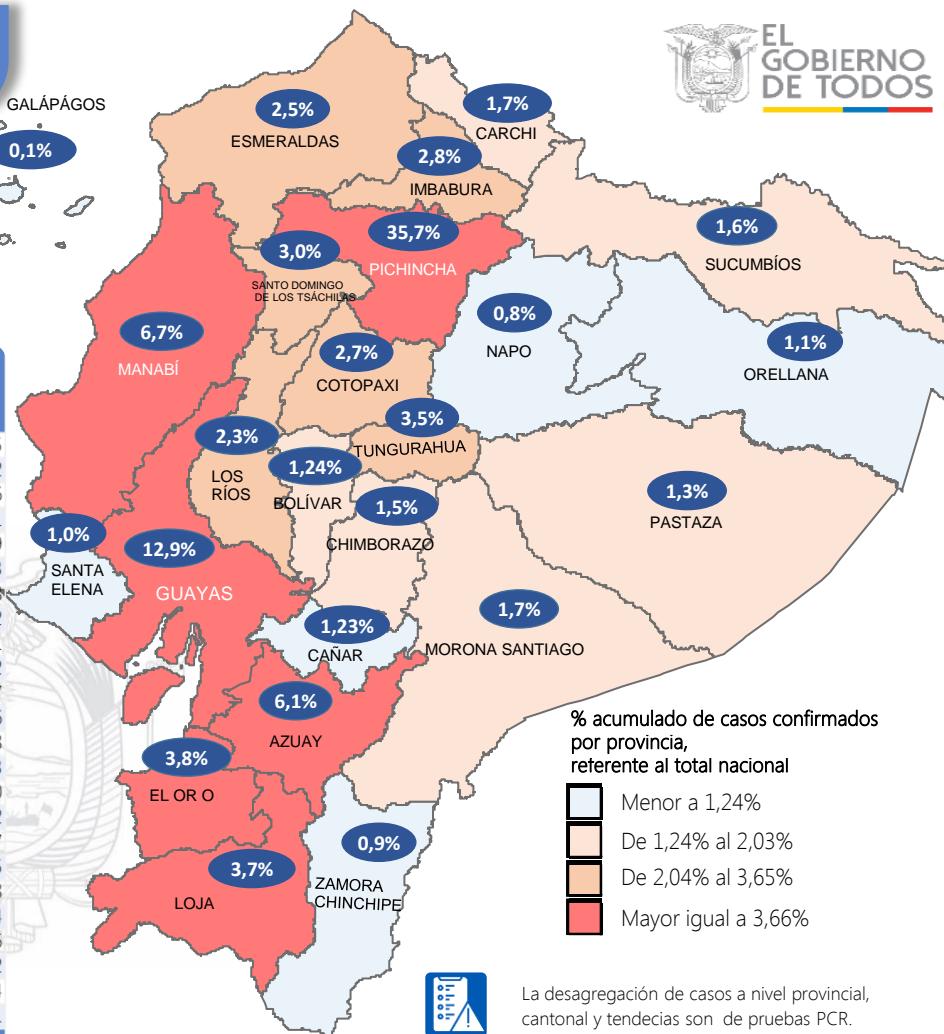
Llamadas 171, relacionadas a Covid 19	Teleconsulta	Atenciones en establecimientos de salud - MSP	Seguimiento telefónico	Seguimiento en domicilio
867.201	116.047	19.689	341.715	79.373

- Llamadas al 171 relacionadas a Covid-19: número de llamadas (acumuladas) atendidas por la plataforma 171 relacionadas a Covid-19.
- Teleconsulta: ciudadanos atendidos a través del APP SALUDEc y por un médico del 171.
- Atenciones en establecimientos de salud del MSP: citas agendadas a través del 171 en establecimientos del primer nivel de atención.
- Seguimiento telefónico: llamadas a pacientes con diagnóstico confirmado, seguidos vía telefónica en primer nivel, por un profesional del MSP.
- Seguimiento en domicilio: visitas domiciliarias a pacientes con diagnóstico confirmado, desde el primer nivel de atención, por un profesional del MSP.

Fuente: Ministerio de Salud Pública

GALÁPAGOS

0,1%

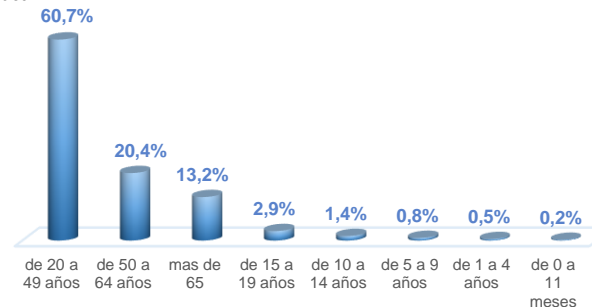


% acumulado de casos confirmados por provincia, referente al total nacional

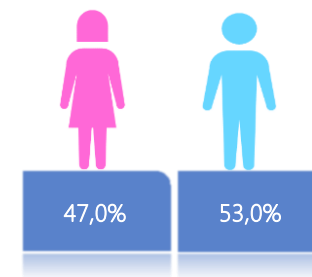
- Menor a 1,24%
- De 1,24% al 2,03%
- De 2,04% al 3,65%
- Mayor igual a 3,66%

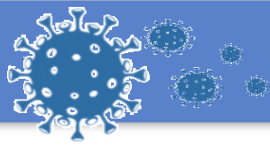
La desagregación de casos a nivel provincial, cantonal y tendencias son de pruebas PCR.

Casos confirmados por grupo etario



Casos confirmados por sexo

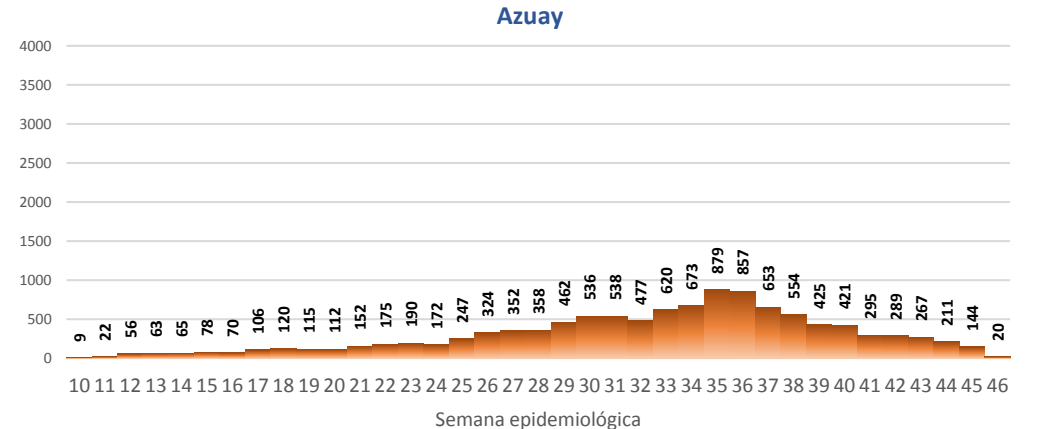
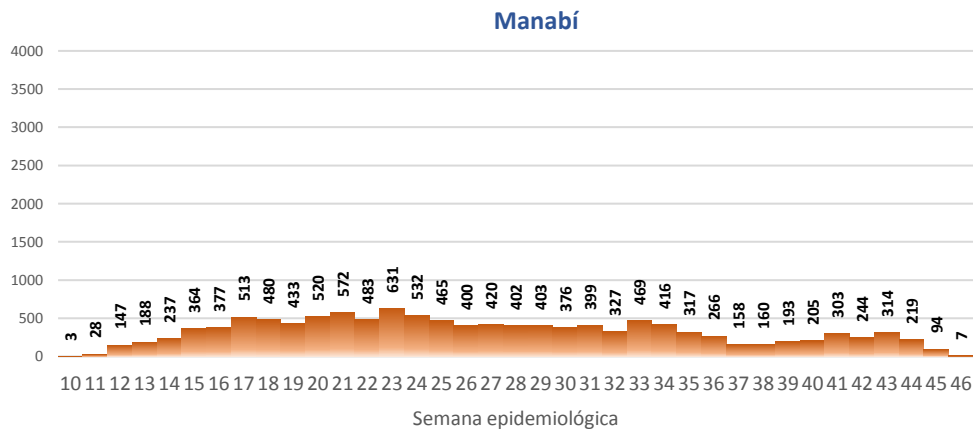
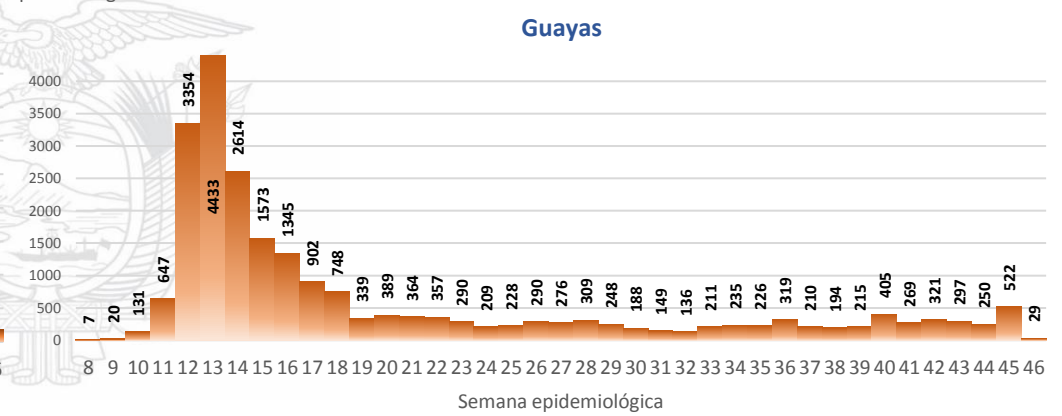
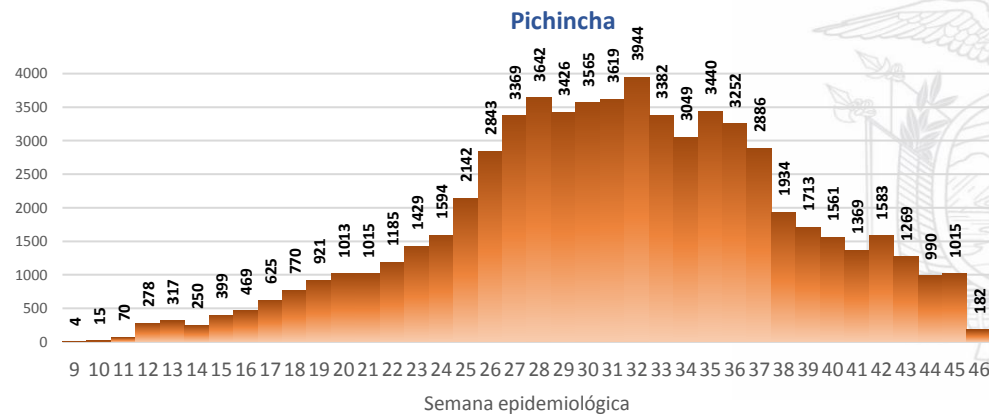
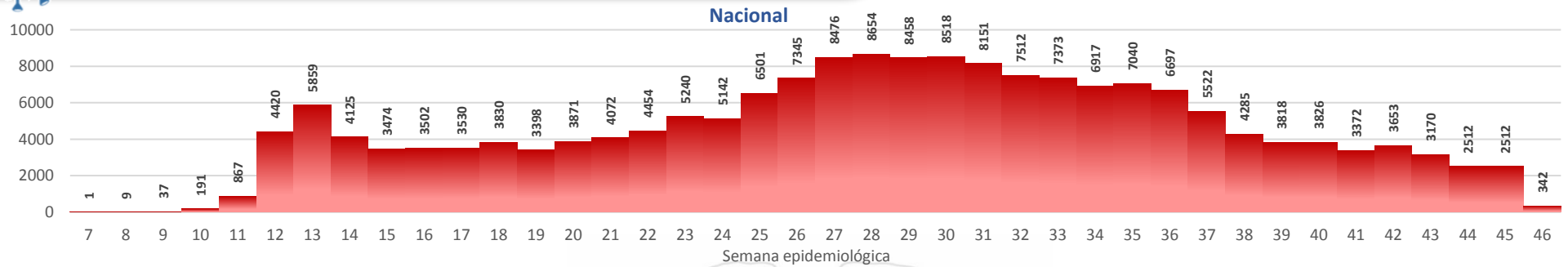




SITUACIÓN NACIONAL POR COVID-19 INFOGRAFÍA N°263

Inicio 29/02/2020- Corte 16/11/2020 08:00

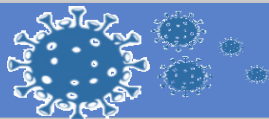
CURVA EPIDEMIOLÓGICA DE CASOS COVID-19 ACUMULADOS POR SEMANA EPIDEMIOLÓGICA



Curva epidémica casos confirmados Covid-19 nos permite conocer la evolución de los casos confirmados con COVID-19 a lo largo de la pandemia, agrupados por semana epidemiológica, tomando en cuenta la fecha de inicio de síntomas.

Semana epidemiológica: Es un periodo de tiempo adoptado a nivel internacional; inicia en domingo y termina en sábado y nos permite analizar la evolución de las enfermedades o eventos, sujetos a vigilancia epidemiológica.





SITUACIÓN NACIONAL POR COVID-19
INFOGRAFÍA N°263
Inicio 29/02/2020- Corte 16/11/2020 08:00

CASOS CONFIRMADOS POR CANTÓN



Región Costa	
Provincia/Cantón	Confirmado
El Oro	6872
Arenillas	389
Huaquillas	417
Machala	3485
Pasaje	280
Santa Rosa	782
Atahualpa	80
Zaruma	327
Portovelo	485
El Guabo	161
Balsas	51
Las Lajas	12
Marcabellí	13
Chilla	6
Piñas	384
Esmeraldas	4518
Esmeraldas	2119
Quinindé	1188
Rioverde	237
Atacames	378
Muisne	175
San Lorenzo	103
Eloy Alfaro	318
Guayas	23249
Alfredo Baquerizo Moreno	35
Balao	80
Balzar	260
Colimes	54
Daule	962
Durán	1346
Empalme	430
Guayaquil	16042
Milagro	912
Naranjal	330
Pedro Carbo	232
Salitre	222
Samborondón	967
Santa Lucía	97
Playas	219
Simón Bolívar	23
San Jacinto De Yaguachi	258
Palestina	52
El Triunfo	262
Lomas De Sargentillo	64
Naranjito	173
Nobol	32
Gral. Antonio Elizalde	147
Isidro Ayora	33
Crmel. Marcelino Maridueña	17
Los Ríos	4206
Baba	75
Babahoyo	1409
Buena Fe	309
Mocache	53
Montalvo	96
Palenque	68
Puebloviejo	102
Quevedo	959
Urdaneta	130
Ventanas	531
Vinces	242
Quinsaloma	150
Valencia	82

Manabí	12065
24 De Mayo	213
Bolívar	286
Jipijapa	553
Manta	1664
Montecristi	390
Portoviejo	3774
Rocafuerte	408
Santa Ana	357
Sucre	566
Paján	197
Jaramijó	91
Olmedo	113
Junín	230
El Carmen	533
Puerto López	185
Pichincha	147
Chone	1303
Flavio Alfaro	219
Pedernales	347
Tosagua	272
Jama	89
San Vicente	128
Santa Elena	1862
Santa Elena	828
La Libertad	626
Salinas	408
Sto. Domingo Tsáchilas	5409
La Concordia	806
Santo Domingo	4603
Total Región Costa	58181

Región Sierra	
Provincia/Cantón	Confirmado
Azuay	11107
Camilo Ponce Enríquez	184
Cuenca	8781
Gualaceo	550
Santa Isabel	260
El Pan	87
Nabón	50
Paute	595
Sígsig	156
Sevilla De Oro	131
San Fernando	12
Guachapala	96
Girón	80
Pucara	18
Chordeleg	92
Oña	15
Bolívar	2249
Chillanes	70
Chimbo	138
Guaranda	1238
San Miguel	147
Echeandía	257
Caluma	255
Las Navas	144

Cañar	2227
Azogues	1085
Déleg	25
La Troncal	428
El Tambo	117
Biblián	132
Suscal	23
Cañar	417
Carchi	3158
Bolívar	204
Tulcán	1805
Montúfar	427
Mira	285
San Pedro De Huaca	156
Espejo	281
Chimborazo	2656
Colta	107
Riobamba	1822
Cumandá	88
Guano	167
Chambo	38
Guamote	72
Alausí	159
Chunchi	91
Pallatanga	35
Penipe	77
Cotopaxi	4830
Pangua	126
Pujilí	506
Salcedo	1037
La Maná	194
Latacunga	2281
Sigchos	154
Saquisilí	532
Imbabura	5080
Ibarra	2573
Otavalo	973
Cotacachi	605
Antonio Ante	555
Pimampiro	174
San Miguel De Urcuquí	200
Loja	6702
Calvas	140
Célica	115
Loja	5112
Macará	459
Catamayo	252
Gonzanamá	47
Olmedo	14
Pindal	101
Saraguro	110
Chaguarpamba	33
Zapotillo	47
Paltas	150
Quilanga	7
Sozoranga	45
Espíndola	26
Puyango	44
Pichincha	64529
Mejía	1307
Pedro Vicente Maldonado	152
Quito	59403
San Miguel De Los Bancos	180
Pedro Moncayo	179
Cayambe	744
Puerto Quito	167
Rumiñahui	2397

Tungurahua	6316
Ambato	4291
San Pedro De Pelileo	600
Santiago De Pillaro	149
Quero	51
Cevallos	31
Mocha	25
Tisaleo	39
Patate	185
Baños De Agua Santa	945
Total Región Sierra	108854

Región Amazónica	
Provincia/Cantón	Confirmado
Morona Santiago	3157
Gualaquiza	428
Morona	1189
Sucúa	434
Palora	235
Taisha	198
Limón Indanza	151
Santiago	203
Tiwintza	53
Pablo Sexto	55
Logroño	109
Huamboya	70
San Juan Bosco	32
Napo	1475
El Chaco	219
Quijos	166
Tena	858
Archidona	213
Carlos Julio Arosemena Tola	19
Orellana	2039
Orellana	1299
La Joya De Los Sachas	326
Loreto	70
Aguarico	344
Pastaza	2303
Pastaza	1485
Mera	579
Santa Clara	124
Arajuno	115
Sucumbios	2839
Cuyabeno	144
Lago Agrio	1666
Shushufindi	582
Putumayo	112
Sucumbios	38
Cascales	121
Gonzalo Pizarro	176
Zamora Chinchipe	1595
Chinchipe	98
Nangaritza	47
Yantzaza	449
Zamora	552
Paquisha	72
El Pangui	150
Centinela Del Cóndor	124
Yacuambi	85
Palanda	18
Total Región Amazónica	13408
Región Insular	
Provincia/Cantón	Confirmado
Galápagos	233
San Cristóbal	54
Isabela	14
Santa Cruz	165
Total Región Insular	233