

SITUACIÓN NACIONAL POR COVID-19

INFOGRAFÍA N°264

Inicio 29/02/2020- Corte 17/11/2020 08:00



181.104

Casos confirmados con pruebas PCR



160.639

*Pacientes recuperados



Se han tomado **599.123** muestras para RT-PCR.

Este indicador, de actualización diaria, reporta el número acumulado de las muestras tomadas para la realización de la prueba RT-PCR en los laboratorios autorizados en Ecuador. Cabe indicar que puede existir más de una muestra por persona durante el proceso diagnóstico.

* **89,10%** pacientes recuperados respecto a confirmados PCR
Los pacientes recuperados son aquellos que han sido ingresado al sistema de vigilancia con al menos una prueba RT-PCR positivo, han pasado al menos 29 días desde la fecha de inicio de síntomas y están vivos. Este indicador se mostrará acumulado semanalmente cada domingo.



*Detalle de fallecidos

Confirmados	Probables	Total
8.681	4.344	13.025

***Fallecidos por Covid-19:** corresponde a los fallecidos confirmados con una prueba RT-PCR positiva, fallecidos probables que son las personas con síntomas, otras pruebas de laboratorio o imagen relacionados a Covid-19, sin una prueba RT-PCR.



368.917

Total casos descartados



22.463

Casos con alta hospitalaria



481

Hospitalizados estables



368

Hospitalizados pronóstico reservado



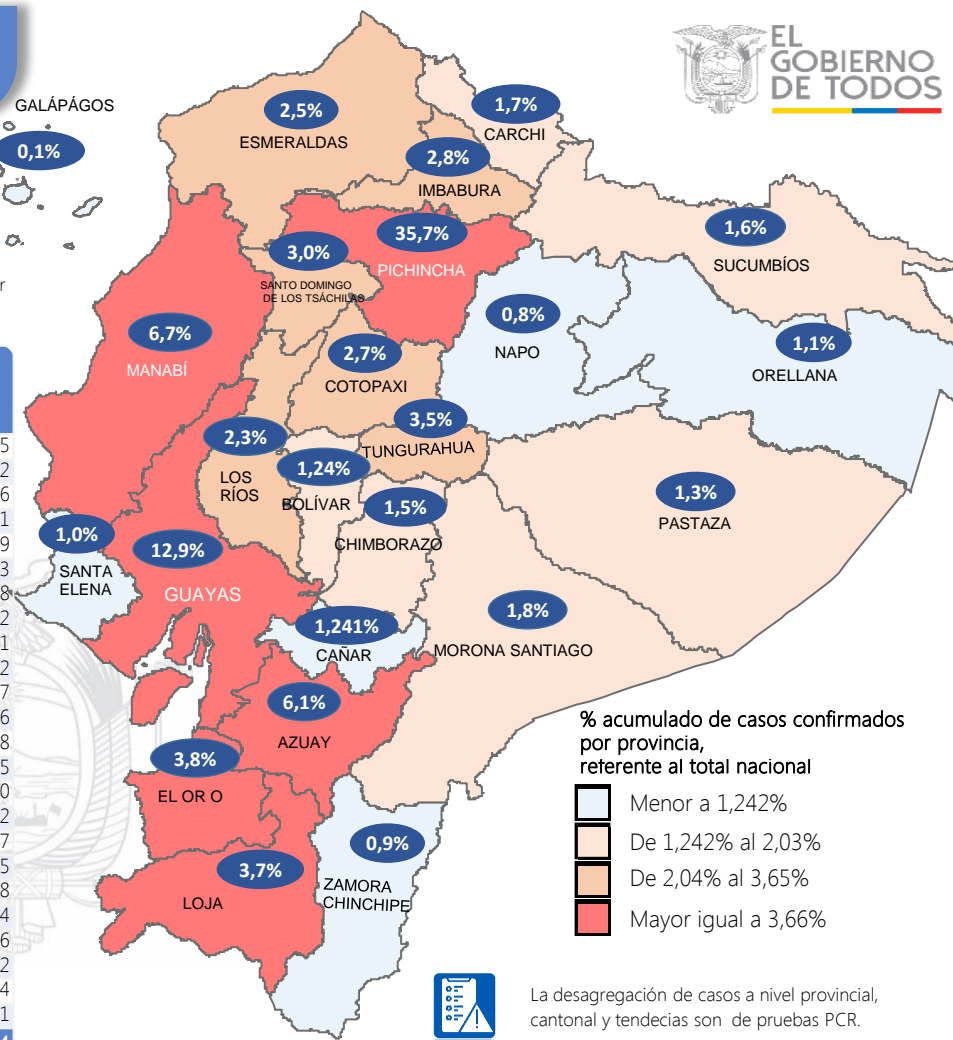
Llamadas 171, relacionadas a Covid 19	Teleconsulta	Atenciones en establecimientos de salud - MSP	Seguimiento telefónico	Seguimiento en domicilio
867.734	116.116	19.701	341.819	79.395

- Llamadas al 171 relacionadas a Covid-19: número de llamadas (acumuladas) atendidas por la plataforma 171 relacionadas a Covid-19.
- Teleconsulta: ciudadanos atendidos a través del APP SALUDEc y por un médico del 171.
- Atenciones en establecimientos de salud del MSP: citas agendadas a través del 171 en establecimientos del primer nivel de atención.
- Seguimiento telefónico: llamadas a pacientes con diagnóstico confirmado, seguidos vía telefónica en primer nivel, por un profesional del MSP.
- Seguimiento en domicilio: visitas domiciliarias a pacientes con diagnóstico confirmado, desde el primer nivel de atención, por un profesional del MSP.

Fuente: Ministerio de Salud Pública

Provincia	Confirmados por RT-PCR	Fallecidos confirmados por RT-PCR	Fallecidos probables
Azuay	11.119	199	15
Bolívar	2.252	66	12
Cañar	2.248	85	6
Carchi	3.159	106	1
Chimborazo	2.673	329	119
Cotopaxi	4.842	288	63
El Oro	6.894	504	188
Esmeraldas	4.524	221	52
Galápagos	233	1	1
Guayas	23.290	1.751	1.652
Imbabura	5.093	175	7
Loja	6.722	236	46
Los Ríos	4.207	345	238
Manabí	12.086	1.142	1.045
Morona Santiago	3.174	22	0
Napo	1.475	75	2
Orellana	2.040	53	17
Pastaza	2.306	60	15
Pichincha	64.728	1.861	248
Santa Elena	1.862	368	274
Sto. Domingo Tsáchilas	5.415	365	116
Sucumbios	2.843	94	2
Tungurahua	6.324	282	224
Zamora Chinchipe	1.595	53	1
Total general	181.104	8.681	4.344

A fin de facilitar la lectura del indicador "casos fallecidos" y proporcionar la información desagregada por provincias se desglosa el número de fallecidos con Covid-19 confirmados por una prueba RT-PCR y los fallecidos probables con Covid-19.

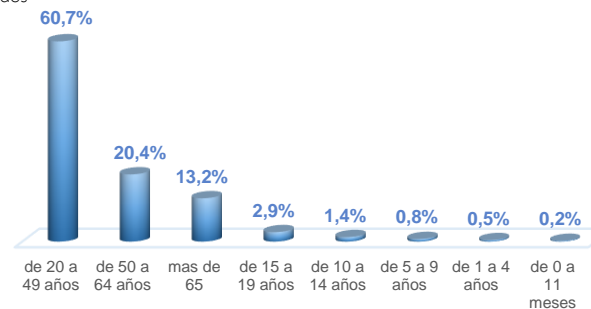


% acumulado de casos confirmados por provincia, referente al total nacional

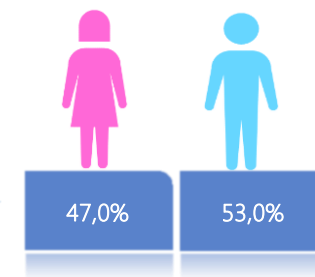
- Menor a 1,242%
- De 1,242% al 2,03%
- De 2,04% al 3,65%
- Mayor igual a 3,66%

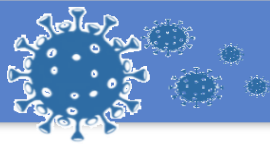
La desagregación de casos a nivel provincial, cantonal y tendencias son de pruebas PCR.

Casos confirmados por grupo etario



Casos confirmados por sexo

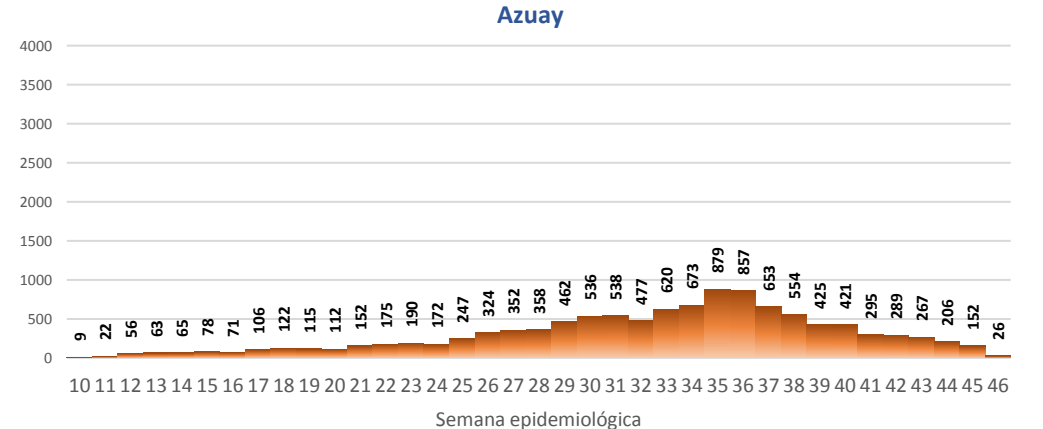
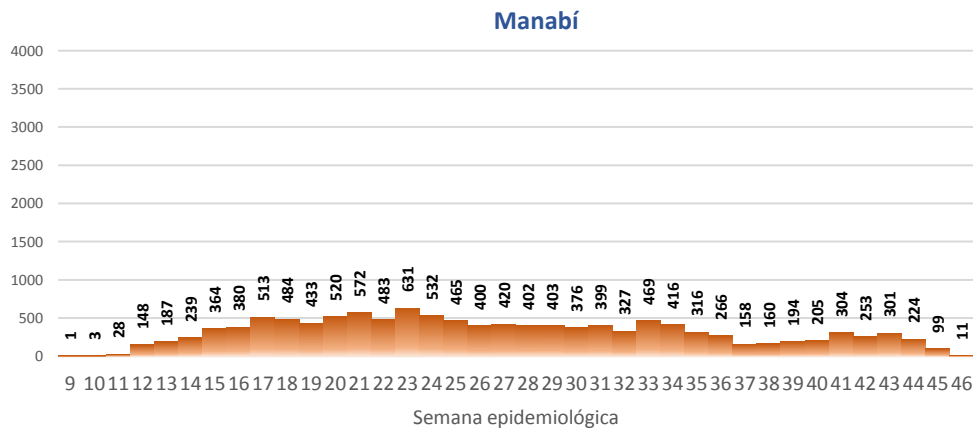
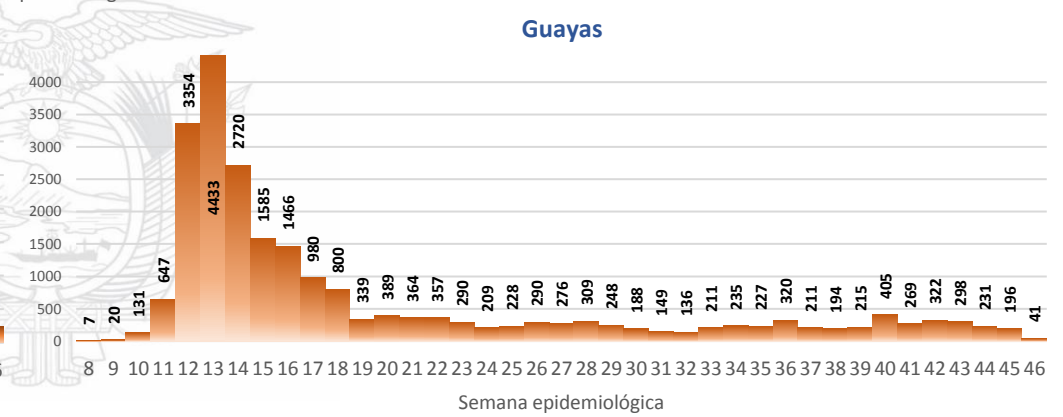
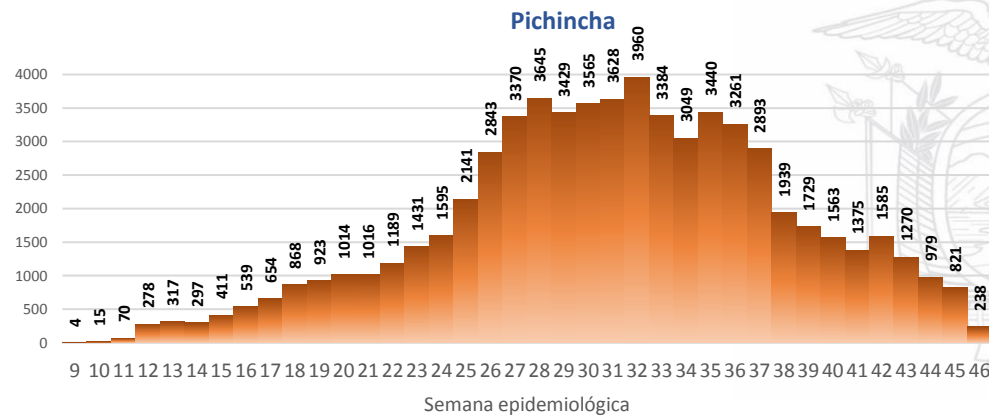
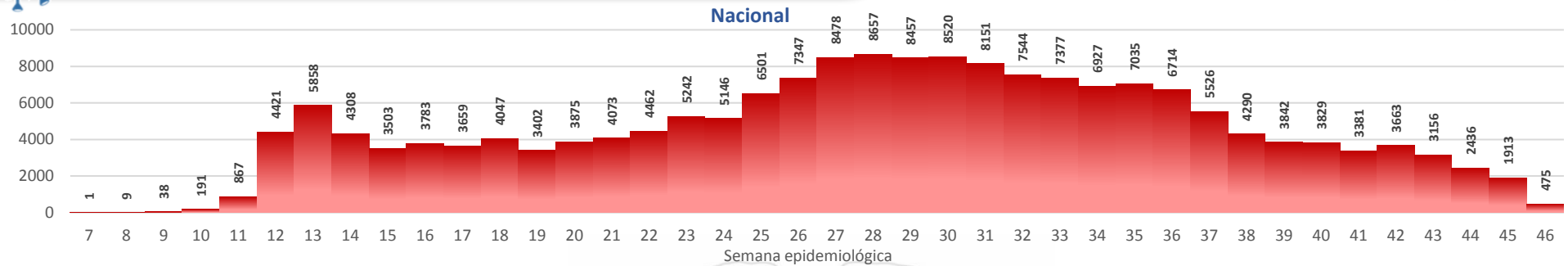




SITUACIÓN NACIONAL POR COVID-19 INFOGRAFÍA N°264

Inicio 29/02/2020- Corte 17/11/2020 08:00

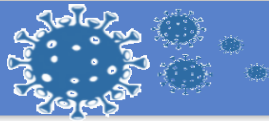
CURVA EPIDEMIOLÓGICA DE CASOS COVID-19 ACUMULADOS POR SEMANA EPIDEMIOLÓGICA



Curva epidémica casos confirmados Covid-19 nos permite conocer la evolución de los casos confirmados con COVID-19 a lo largo de la pandemia, agrupados por semana epidemiológica, tomando en cuenta la fecha de inicio de síntomas.

Semana epidemiológica: Es un periodo de tiempo adoptado a nivel internacional; inicia en domingo y termina en sábado y nos permite analizar la evolución de las enfermedades o eventos, sujetos a vigilancia epidemiológica.





SITUACIÓN NACIONAL POR COVID-19
INFOGRAFÍA N°264
Inicio 29/02/2020- Corte 17/11/2020 08:00

CASOS CONFIRMADOS POR CANTÓN



Región Costa	
Provincia/Cantón	Confirmado
El Oro	6894
Arenillas	399
Huaquillas	419
Machala	3492
Pasaje	280
Santa Rosa	784
Atahualpa	80
Zaruma	327
Portovelo	485
El Guabo	161
Balsas	51
Las Lajas	13
Marcabellí	13
Chilla	6
Piñas	384
Esmeraldas	4524
Esmeraldas	2122
Quinindé	1191
Rioverde	237
Atacames	378
Muisne	175
San Lorenzo	103
Eloy Alfaro	318
Guayas	23290
Alfredo Baquerizo Moreno	35
Balao	80
Balzar	260
Colimes	54
Daule	962
Durán	1348
Empalme	430
Guayaquil	16075
Milagro	914
Naranjal	331
Pedro Carbo	233
Salitre	222
Samborombón	968
Santa Lucía	97
Playas	219
Simón Bolívar	23
San Jacinto De Yaguachi	258
Palestina	52
El Triunfo	262
Lomas De Sargentillo	64
Naranjito	174
Nobol	32
Gral. Antonio Elizalde	147
Isidro Ayora	33
Crmel. Marcelino Maridueña	17
Los Ríos	4207
Baba	75
Babahoyo	1409
Buena Fe	309
Mocache	53
Montalvo	96
Palenque	68
Puebloviejito	102
Quevedo	960
Urdaneta	130
Ventanas	531
Vinces	242
Quinsaloma	150
Valencia	82

Manabí		12086
24 De Mayo		213
Bolívar		286
Jipijapa		553
Manta		1679
Montecristi		394
Portoviejo		3775
Rocafuerte		408
Santa Ana		358
Sucre		566
Paján		197
Jaramijó		91
Olmedo		113
Junín		230
El Carmen		533
Puerto López		185
Pichincha		147
Chone		1303
Flavio Alfaro		219
Pedernales		347
Tosagua		272
Jama		89
San Vicente		128
Santa Elena	1862	
Santa Elena		828
La Libertad		626
Salinas		408
Sto. Domingo Tsáchilas	5415	
La Concordia		806
Santo Domingo		4609
Total Región Costa	58278	

Región Sierra	
Provincia/Cantón	Confirmado
Azuay	11119
Camilo Ponce Enríquez	184
Cuenca	8793
Gualaceo	550
Santa Isabel	260
El Pan	87
Nabón	50
Paute	595
Sígsig	156
Sevilla De Oro	131
San Fernando	12
Guachapala	96
Girón	80
Pucara	18
Chordeleg	92
Oña	15
Bolívar	2252
Chillanes	70
Chimbo	138
Guaranda	1241
San Miguel	147
Echeandía	257
Caluma	255
Las Navas	144

Cañar		2248
Azogues		1100
Déleg		25
La Troncal		428
El Tambo		118
Biblián		132
Suscal		23
Cañar		422
Carchi	3159	
Bolívar		204
Tulcán		1805
Montúfar		428
Mira		285
San Pedro De Huaca		156
Espejo		281
Chimborazo	2673	
Colta		107
Riobamba		1837
Cumandá		88
Guano		167
Chambo		38
Guamote		73
Alausí		160
Chunchi		91
Pallatanga		35
Penipe		77
Cotopaxi	4842	
Pangua		127
Pujilí		508
Salcedo		1037
La Maná		194
Latacunga		2288
Sigchos		154
Saquisilí		534
Imbabura	5093	
Ibarra		2582
Otavalo		975
Cotacachi		606
Antonio Ante		556
Pimampiro		174
San Miguel De Urcuquí		200
Loja	6722	
Calvas		140
Célica		116
Loja		5121
Macará		460
Catamayo		256
Gonzanamá		47
Olmedo		14
Pindal		101
Saraguro		110
Chaguarpamba		33
Zapotillo		49
Paltas		150
Quilanga		7
Sozoranga		46
Espíndola		27
Puyango		45
Pichincha	64728	
Mejía		1313
Pedro Vicente Maldonado		152
Quito		59579
San Miguel De Los Bancos		182
Pedro Moncayo		180
Cayambe		746
Puerto Quito		167
Rumiñahui		2409

Tungurahua		6324
Ambato		4298
San Pedro De Pelileo		600
Santiago De Pillaro		149
Quero		51
Cevallos		31
Mocha		25
Tisaleo		39
Patate		185
Baños De Agua Santa		946
Total Región Sierra	109160	

Región Amazónica	
Provincia/Cantón	Confirmado
Morona Santiago	3174
Gualaquiza	428
Morona	1204
Sucúa	434
Palora	235
Taisha	198
Limón Indanza	152
Santiago	204
Tiwintza	53
Pablo Sexto	55
Logroño	109
Huamboya	70
San Juan Bosco	32
Napo	1475
El Chaco	219
Quijos	166
Tena	858
Archidona	213
Carlos Julio Arosemena Tola	19
Orellana	2040
Orellana	1300
La Joya De Los Sachas	326
Loreto	70
Aguarico	344
Pastaza	2306
Pastaza	1487
Mera	580
Santa Clara	124
Arajuno	115
Sucumbios	2843
Cuyabeno	145
Lago Agrio	1668
Shushufindi	582
Putumayo	112
Sucumbios	38
Cascales	121
Gonzalo Pizarro	177
Zamora Chinchipe	1595
Chinchipe	98
Nangaritza	47
Yantzaza	449
Zamora	552
Paquisha	72
El Pangui	150
Centinela Del Cóndor	124
Yacuambi	85
Palanda	18
Total Región Amazónica	13433

Región Insular	
Provincia/Cantón	Confirmado
Galápagos	233
San Cristóbal	54
Isabela	14
Santa Cruz	165
Total Región Insular	233