

# SITUACIÓN NACIONAL POR COVID-19

## INFOGRAFÍA N°265

Inicio 29/02/2020- Corte 18/11/2020 08:00



**182.250**

Casos confirmados con pruebas PCR



**160.639**

\*Pacientes recuperados



Se han tomado **603.458** muestras para RT-PCR.

Este indicador, de actualización diaria, reporta el número acumulado de las muestras tomadas para la realización de la prueba RT-PCR en los laboratorios autorizados en Ecuador. Cabe indicar que puede existir más de una muestra por persona durante el proceso diagnóstico.

\* **89,10%** pacientes recuperados respecto a confirmados PCR  
**Los pacientes recuperados** son aquellos que han sido ingresado al sistema de vigilancia con al menos una prueba RT-PCR positivo, han pasado al menos 29 días desde la fecha de inicio de síntomas y están vivos. Este indicador se mostrará acumulado semanalmente cada domingo.



\*Detalle de fallecidos

Confirmados	Probables	Total
<b>8.708</b>	<b>4.344</b>	<b>13.052</b>

\***Fallecidos por Covid-19:** corresponde a los fallecidos confirmados con una prueba RT-PCR positiva, fallecidos probables que son las personas con síntomas, otras pruebas de laboratorio o imagen relacionados a Covid-19, sin una prueba RT-PCR.



**372.634**

Total casos descartados



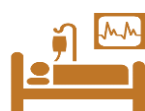
**22.529**

Casos con alta hospitalaria



**475**

Hospitalizados estables



**377**

Hospitalizados pronóstico reservado



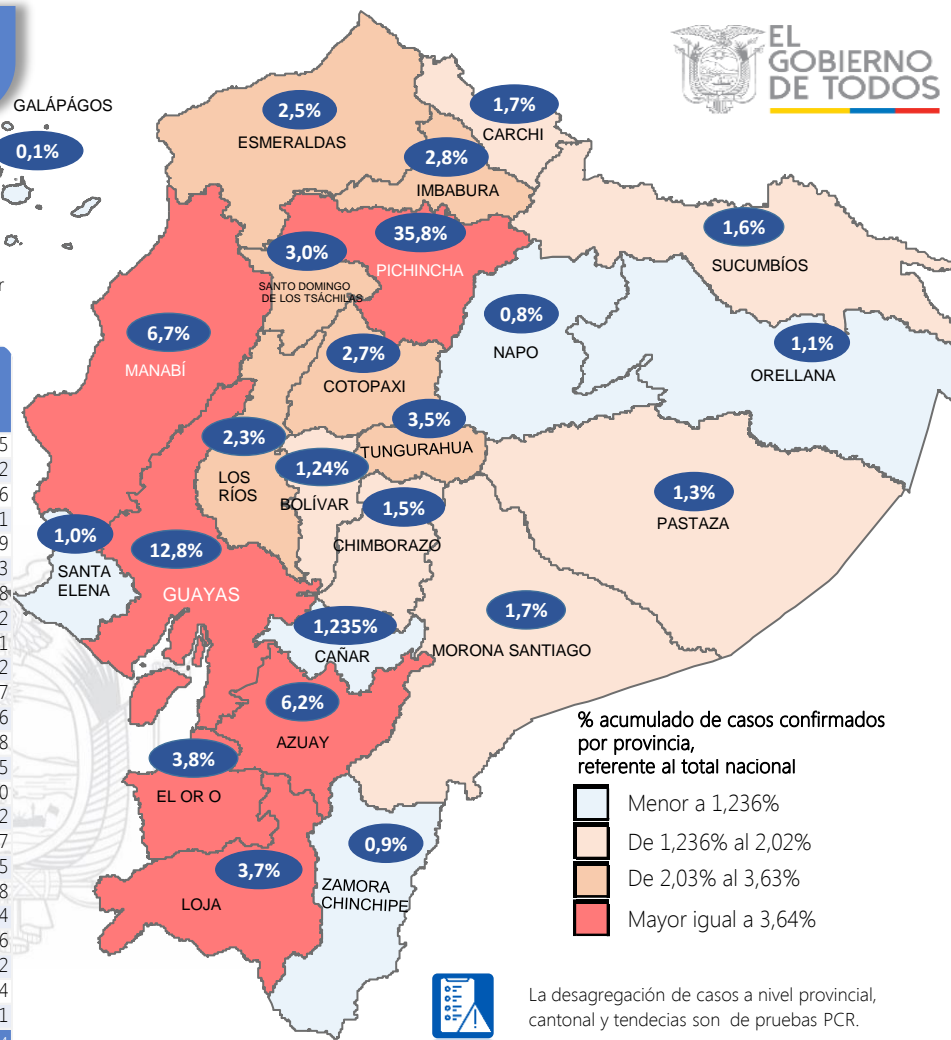
Llamadas 171, relacionadas a Covid 19	Teleconsulta	Atenciones en establecimientos de salud - MSP	Seguimiento telefónico	Seguimiento en domicilio
868.540	116.246	19.732	342.503	79.522

- Llamadas al 171 relacionadas a Covid-19: número de llamadas (acumuladas) atendidas por la plataforma 171 relacionadas a Covid-19.
- Teleconsulta: ciudadanos atendidos a través del APP SALUDEc y por un médico del 171.
- Atenciones en establecimientos de salud del MSP: citas agendadas a través del 171 en establecimientos del primer nivel de atención.
- Seguimiento telefónico: llamadas a pacientes con diagnóstico confirmado, seguidos vía telefónica en primer nivel, por un profesional del MSP.
- Seguimiento en domicilio: visitas domiciliarias a pacientes con diagnóstico confirmado, desde el primer nivel de atención, por un profesional del MSP.

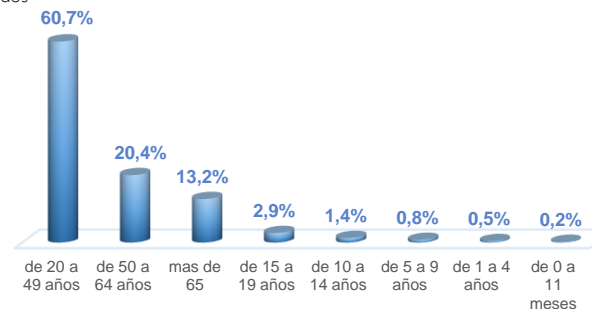
Fuente: Ministerio de Salud Pública

Provincia	Confirmados por RT-PCR	Fallecidos confirmados por RT-PCR	Fallecidos probables
Azuay	11.220	199	15
Bolívar	2.260	66	12
Cañar	2.250	86	6
Carchi	3.175	106	1
Chimborazo	2.689	329	119
Cotopaxi	4.876	290	63
El Oro	6.939	504	188
Esmeraldas	4.545	221	52
Galápagos	233	1	1
Guayas	23.360	1.752	1.652
Imbabura	5.117	176	7
Loja	6.728	237	46
Los Ríos	4.223	345	238
Manabí	12.204	1.158	1.045
Morona Santiago	3.181	22	0
Napo	1.486	75	2
Orellana	2.047	53	17
Pastaza	2.313	60	15
Pichincha	65.273	1.865	248
Santa Elena	1.875	368	274
Sto. Domingo Tsáchilas	5.435	366	116
Sucumbíos	2.853	94	2
Tungurahua	6.372	282	224
Zamora Chinchipe	1.596	53	1
<b>Total general</b>	<b>182.250</b>	<b>8.708</b>	<b>4.344</b>

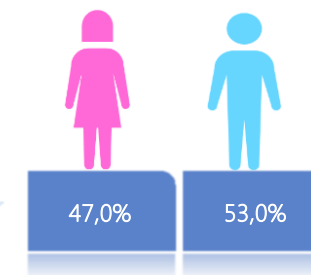
A fin de facilitar la lectura del indicador "casos fallecidos" y proporcionar la información desagregada por provincias se desglosa el número de fallecidos con Covid-19 confirmados por una prueba RT-PCR y los fallecidos probables con Covid-19.




### Casos confirmados por grupo etario



### Casos confirmados por sexo

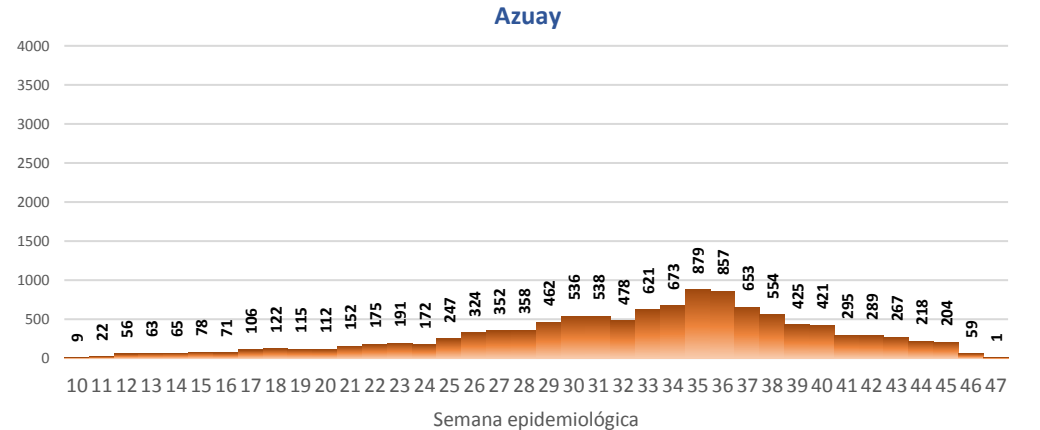
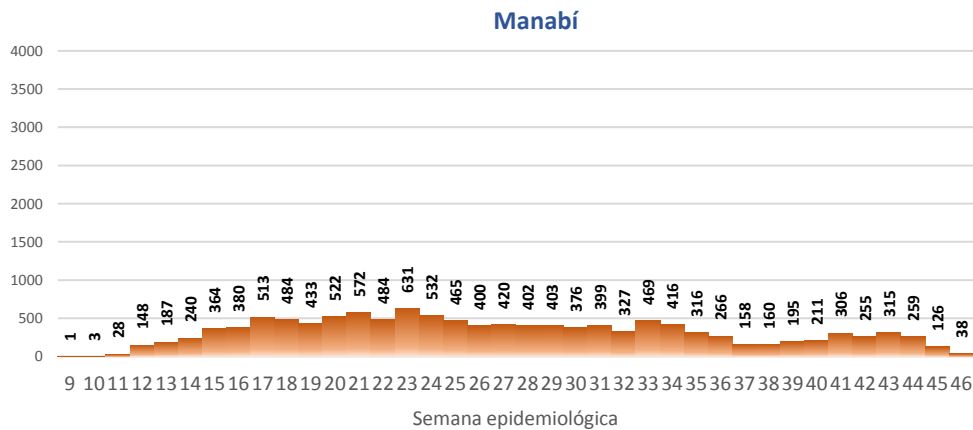
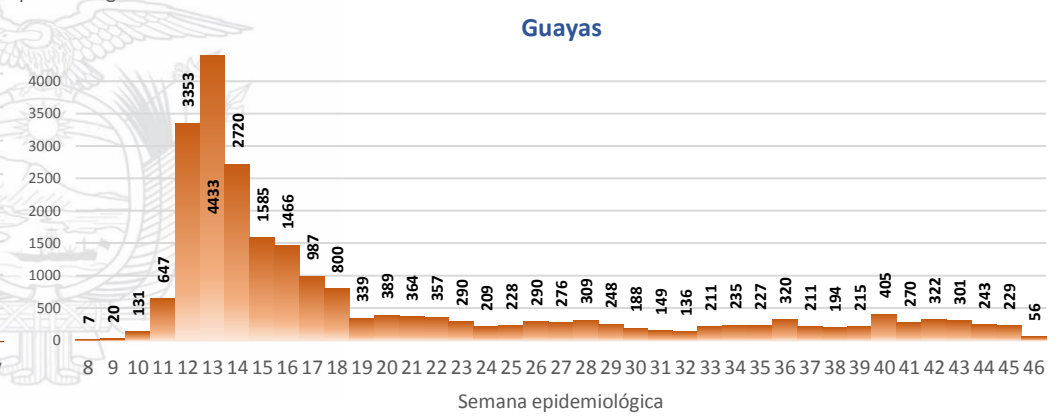
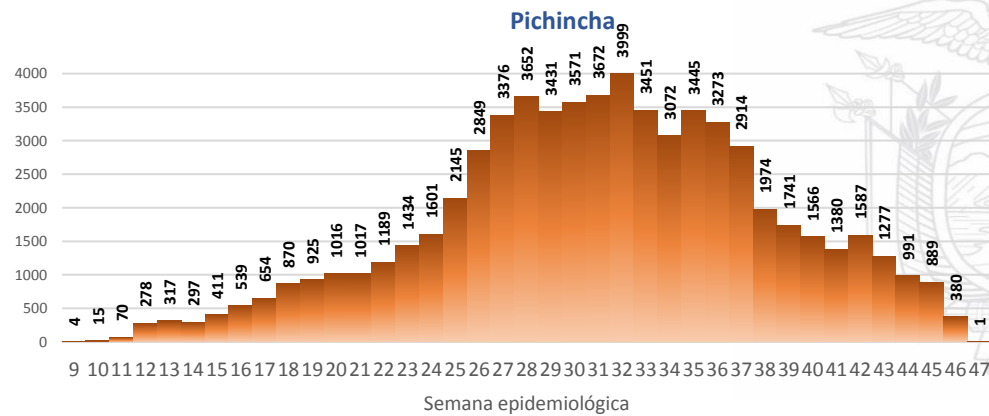
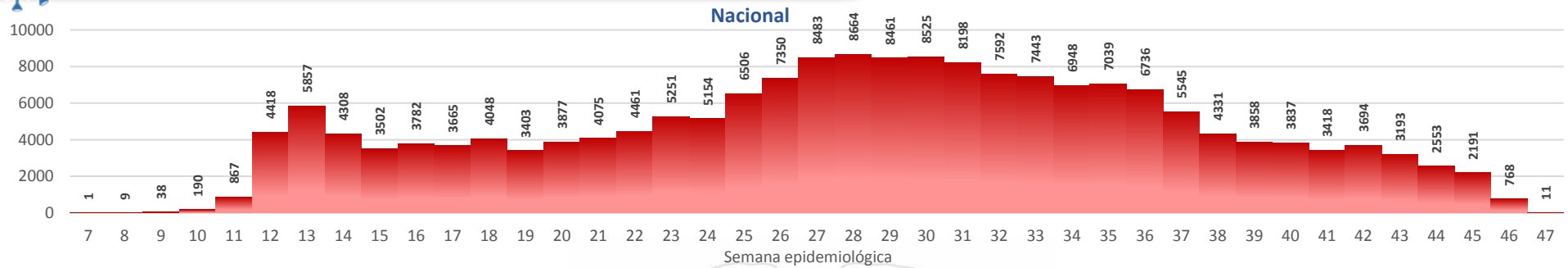




# SITUACIÓN NACIONAL POR COVID-19 INFOGRAFÍA N°265

Inicio 29/02/2020- Corte 18/11/2020 08:00

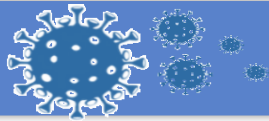
## CURVA EPIDEMIOLÓGICA DE CASOS COVID-19 ACUMULADOS POR SEMANA EPIDEMIOLÓGICA



Curva epidémica casos confirmados Covid-19 nos permite conocer la evolución de los casos confirmados con COVID-19 a lo largo de la pandemia, agrupados por semana epidemiológica, tomando en cuenta la fecha de inicio de síntomas.

Semana epidemiológica: Es un periodo de tiempo adoptado a nivel internacional; inicia en domingo y termina en sábado y nos permite analizar la evolución de las enfermedades o eventos, sujetos a vigilancia epidemiológica.





**SITUACIÓN NACIONAL POR COVID-19**  
**INFOGRAFÍA N°265**  
 Inicio 29/02/2020- Corte 18/11/2020 08:00

**CASOS CONFIRMADOS POR CANTÓN**



<b>Región Costa</b>	
Provincia/Cantón	Confirmado
<b>El Oro</b>	<b>6939</b>
Arenillas	399
Huaquillas	419
Machala	3523
Pasaje	284
Santa Rosa	785
Atahualpa	80
Zaruma	328
Portovelo	486
El Guabo	161
Balsas	51
Las Lajas	13
Marcabellí	13
Chilla	6
Piñas	391
<b>Esmeraldas</b>	<b>4545</b>
Esmeraldas	2137
Quinindé	1195
Rioverde	237
Atacames	379
Muisne	176
San Lorenzo	103
Eloy Alfaro	318
<b>Guayas</b>	<b>23360</b>
Alfredo Baquerizo Moreno	35
Balao	80
Balzar	260
Colimes	54
Daule	964
Durán	1351
Empalme	431
Guayaquil	16135
Milagro	915
Naranjal	332
Pedro Carbo	233
Salitre	222
Samborombón	969
Santa Lucía	97
Playas	219
Simón Bolívar	23
San Jacinto De Yaguachi	258
Palestina	52
El Triunfo	262
Lomas De Sargentillo	64
Naranjito	174
Nobol	32
Gral. Antonio Elizalde	148
Isidro Ayora	33
Crmel. Marcelino Maridueña	17
<b>Los Ríos</b>	<b>4223</b>
Baba	75
Babahoyo	1421
Buena Fe	309
Mocache	53
Montalvo	96
Palenque	68
Pueblo Viejo	102
Quevedo	963
Urdaneta	130
Ventanas	531
Vinces	243
Quinsaloma	150
Valencia	82

<b>Manabí</b>		12204
24 De Mayo		215
Bolívar		287
Jipijapa		553
Manta		1715
Montecristi		402
Portoviejo		3798
Rocafuerte		417
Santa Ana		360
Sucre		577
Paján		198
Jaramijó		92
Olmedo		114
Junín		233
Chilla		536
El Carmen		185
Puerto López		147
Pichincha		147
Chone		1313
Flavio Alfaro		219
Pedernales		349
Tosagua		272
Jama		91
San Vicente		131
<b>Santa Elena</b>		<b>1875</b>
Santa Elena		830
La Libertad		634
Salinas		411
<b>Sto. Domingo Tsáchilas</b>		<b>5435</b>
La Concordia		813
Santo Domingo		4622
<b>Total Región Costa</b>		<b>58581</b>

<b>Región Sierra</b>		
Provincia/Cantón	Confirmado	
<b>Azuay</b>	<b>11220</b>	
Camilo Ponce Enríquez	184	
Cuenca	8887	
Gualaceo	554	
Santa Isabel	260	
El Pan	87	
Nabón	50	
Paute	598	
Sígsig	156	
Sevilla De Oro	131	
San Fernando	12	
Guachapala	96	
Girón	80	
Pucará	18	
Chordeleg	92	
Oña	15	
<b>Bolívar</b>	<b>2260</b>	
Chillanes	70	
Chimbo	138	
Guaranda	1247	
San Miguel	148	
Echeandía	258	
Caluma	255	
Las Navas	144	

<b>Cañar</b>	<b>2250</b>
Azogues	1101
Déleg	25
La Troncal	428
El Tambo	118
Biblián	132
Suscal	23
Cañar	423
<b>Carchi</b>	<b>3175</b>
Bolívar	204
Tulcán	1809
Montúfar	431
Mira	285
San Pedro De Huaca	162
Espejo	284
<b>Chimborazo</b>	<b>2689</b>
Colta	108
Riobamba	1845
Cumandá	88
Guano	172
Chambo	38
Guamote	74
Alausí	160
Chunchi	91
Pallatanga	35
Penipe	78
<b>Cotopaxi</b>	<b>4876</b>
Pangua	127
Pujilí	509
Salcedo	1038
La Maná	194
Latacunga	2312
Sigchos	154
Saquisilí	542
<b>Imbabura</b>	<b>5117</b>
Ibarra	2597
Otavaló	979
Cotacachi	607
Antonio Ante	559
Pimampiro	174
San Miguel De Urcuquí	201
<b>Loja</b>	<b>6728</b>
Calvas	141
Célica	116
Loja	5122
Macará	461
Catamayo	257
Gonzanamá	47
Olmedo	14
Pindal	101
Saraguro	110
Chaguarpamba	33
Zapotillo	49
Paltas	150
Quilanga	7
Sozoranga	46
Espíndola	27
Puyango	47
<b>Pichincha</b>	<b>65273</b>
Mejía	1319
Pedro Vicente Maldonado	152
Quito	60079
San Miguel De Los Bancos	182
Pedro Moncayo	183
Cayambe	752
Puerto Quito	167
Rumiñahui	2439

<b>Tungurahua</b>	<b>6372</b>
Ambato	4343
San Pedro De Pelileo	600
Santiago De Pillaro	150
Quero	51
Cevallos	31
Mocha	25
Tisaleo	39
Pañate	185
Baños De Agua Santa	948
<b>Total Región Sierra</b>	<b>109960</b>

<b>Región Amazónica</b>	
Provincia/Cantón	Confirmado
<b>Morona Santiago</b>	<b>3181</b>
Gualaquiza	428
Morona	1207
Sucúa	436
Palora	235
Taisha	200
Limón Indanza	152
Santiago	204
Tiwintza	53
Pablo Sexto	55
Logroño	109
Huamboya	70
San Juan Bosco	32
<b>Napo</b>	<b>1486</b>
El Chaco	221
Quijos	169
Tena	863
Archidona	214
Carlos Julio Arosemena Tola	19
<b>Orellana</b>	<b>2047</b>
Orellana	1304
La Joya De Los Sachas	329
Loreto	70
Aguarico	344
<b>Pastaza</b>	<b>2313</b>
Pastaza	1494
Mera	580
Santa Clara	124
Arajuno	115
<b>Sucumbios</b>	<b>2853</b>
Cuyabeno	145
Lago Agrio	1675
Shushufindi	583
Putumayo	113
Sucumbios	38
Cascales	121
Gonzalo Pizarro	178
<b>Zamora Chinchipe</b>	<b>1596</b>
Chinchipe	98
Nangaritza	48
Yantzaza	449
Zamora	552
Paquisha	72
El Pangui	150
Centinela Del Cóndor	124
Yacuambi	85
Palanda	18
<b>Total Región Amazónica</b>	<b>13476</b>

<b>Región Insular</b>	
Provincia/Cantón	Confirmado
<b>Galápagos</b>	<b>233</b>
San Cristóbal	54
Isabela	14
Santa Cruz	165
<b>Total Región Insular</b>	<b>233</b>