

SITUACIÓN NACIONAL POR COVID-19

INFOGRAFÍA N°271

Inicio 29/02/2020- Corte 24/11/2020 08:00



186.436

Casos confirmados con pruebas PCR



164.009

*Pacientes recuperados



Se han tomado **626.364** muestras para RT-PCR.

Este indicador, de actualización diaria, reporta el número acumulado de las muestras tomadas para la realización de la prueba RT-PCR en los laboratorios autorizados en Ecuador. Cabe indicar que puede existir más de una muestra por persona durante el proceso diagnóstico.

* **88,35%** pacientes recuperados respecto a confirmados PCR
Los pacientes recuperados son aquellos que han sido ingresado al sistema de vigilancia con al menos una prueba RT-PCR positivo, han pasado al menos 29 días desde la fecha de inicio de síntomas y están vivos. Este indicador se mostrará acumulado semanalmente cada domingo.



*Detalle de fallecidos

Confirmados	Probables	Total
8.861	4.403	13.264

***Fallecidos por Covid-19:** corresponde a los fallecidos confirmados con una prueba RT-PCR positiva, fallecidos probables que son las personas con síntomas, otras pruebas de laboratorio o imagen relacionados a Covid-19, sin una prueba RT-PCR.



393.341

Total casos descartados



22.901

Casos con alta hospitalaria



501

Hospitalizados estables



367

Hospitalizados pronóstico reservado



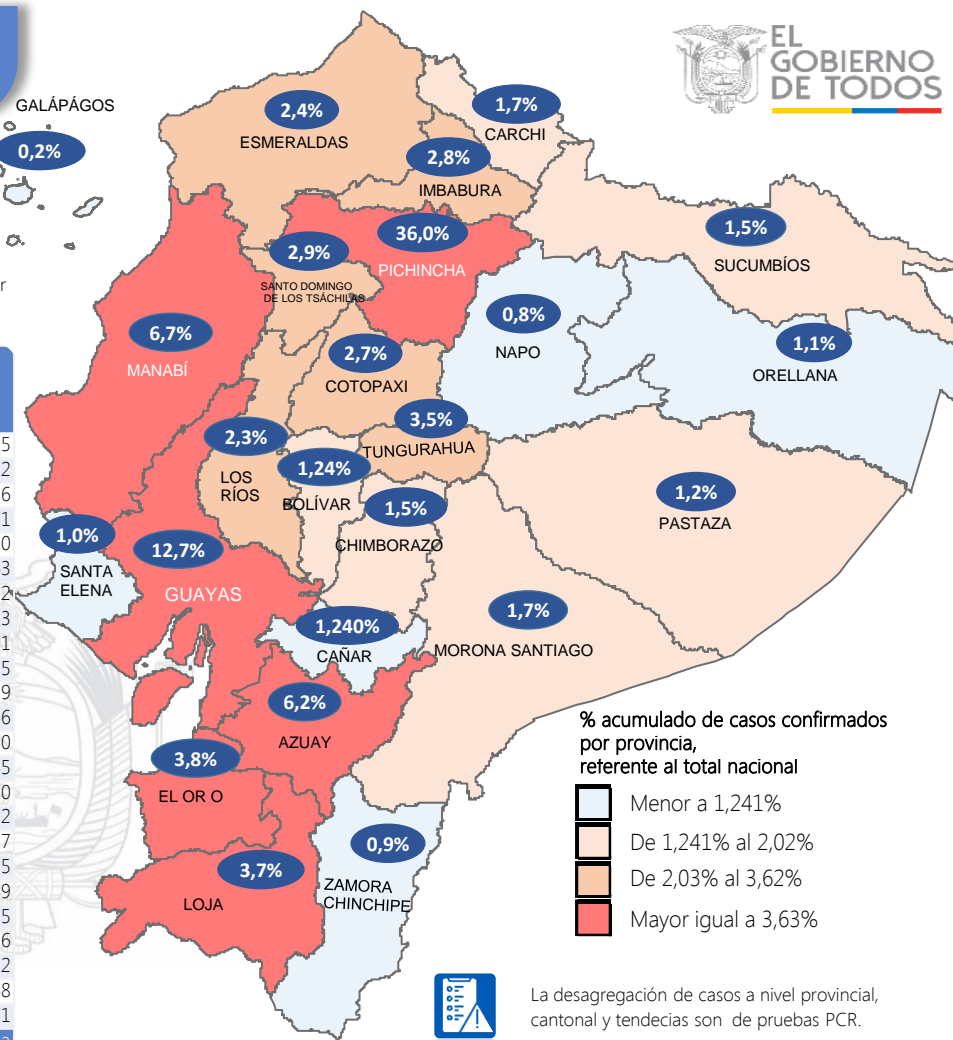
Llamadas 171, relacionadas a Covid 19	Teleconsulta	Atenciones en establecimientos de salud - MSP	Seguimiento telefónico	Seguimiento en domicilio
872.055	116.859	19.840	345.886	80.372

- Llamadas al 171 relacionadas a Covid-19: número de llamadas (acumuladas) atendidas por la plataforma 171 relacionadas a Covid-19.
- Teleconsulta: ciudadanos atendidos a través del APP SALUDEc y por un médico del 171.
- Atenciones en establecimientos de salud del MSP: citas agendadas a través del 171 en establecimientos del primer nivel de atención.
- Seguimiento telefónico: llamadas a pacientes con diagnóstico confirmado, seguidos vía telefónica en primer nivel, por un profesional del MSP.
- Seguimiento en domicilio: visitas domiciliarias a pacientes con diagnóstico confirmado, desde el primer nivel de atención, por un profesional del MSP.

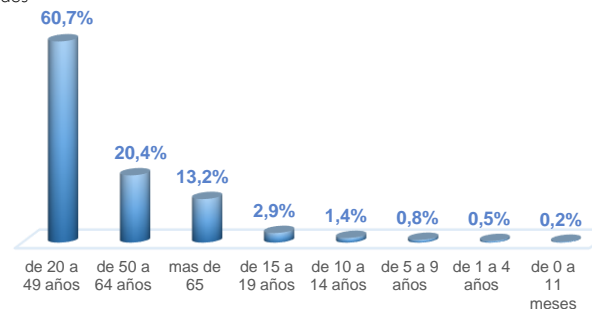
Fuente: Ministerio de Salud Pública

Provincia	Confirmados por RT-PCR	Fallecidos confirmados por RT-PCR	Fallecidos probables
Azuay	11.478	206	15
Bolívar	2.316	68	12
Cañar	2.312	87	6
Carchi	3.222	109	1
Chimborazo	2.757	332	120
Cotopaxi	4.971	293	63
El Oro	7.113	544	192
Esmeraldas	4.559	222	53
Galápagos	436	1	1
Guayas	23.699	1.767	1.655
Imbabura	5.266	181	9
Loja	6.862	239	46
Los Ríos	4.332	350	240
Manabí	12.491	1.177	1.045
Morona Santiago	3.237	24	0
Napo	1.507	75	2
Orellana	2.063	53	17
Pastaza	2.324	60	15
Pichincha	67.148	1.887	249
Santa Elena	1.938	380	275
Sto. Domingo Tsáchilas	5.456	366	116
Sucumbíos	2.868	96	2
Tungurahua	6.479	291	268
Zamora Chinchipe	1.602	53	1
Total general	186.436	8.861	4.403

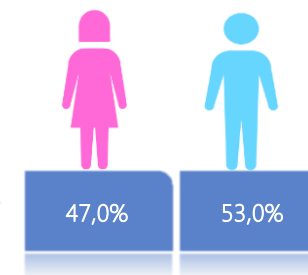
A fin de facilitar la lectura del indicador "casos fallecidos" y proporcionar la información desagregada por provincias se desglosa el número de fallecidos con Covid-19 confirmados por una prueba RT-PCR y los fallecidos probables con Covid-19.

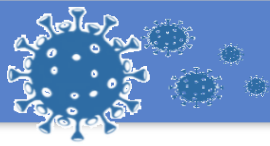


Casos confirmados por grupo etario



Casos confirmados por sexo

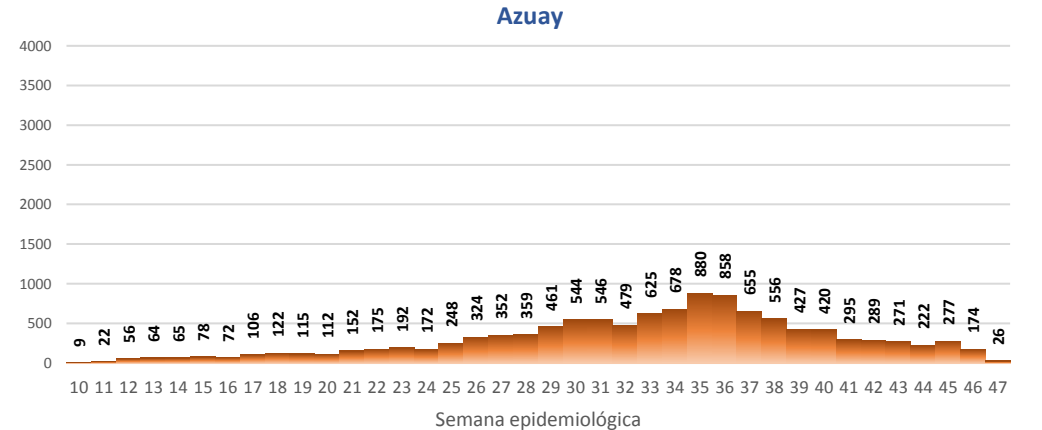
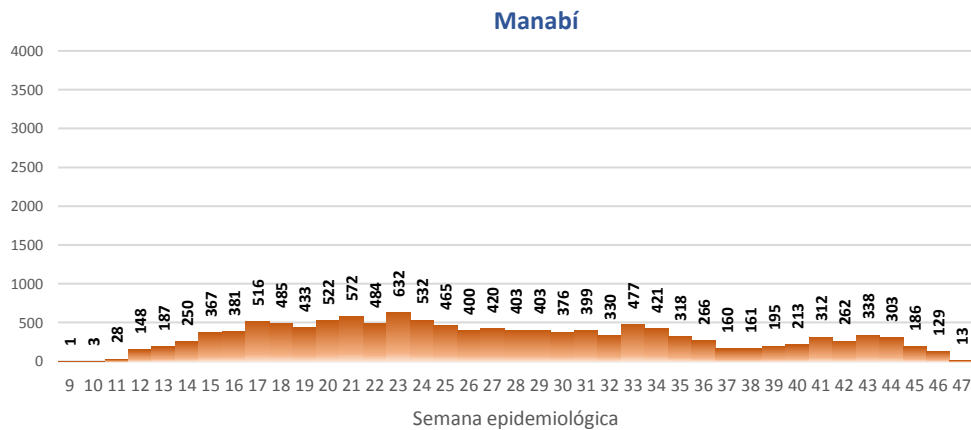
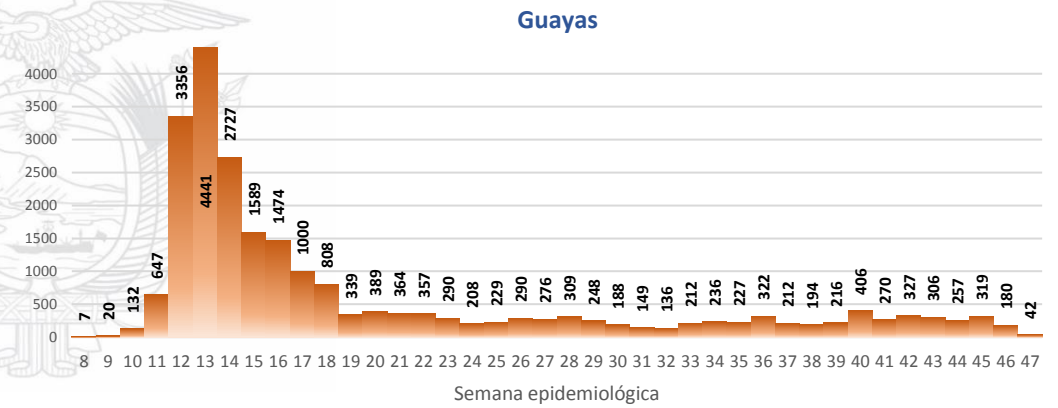
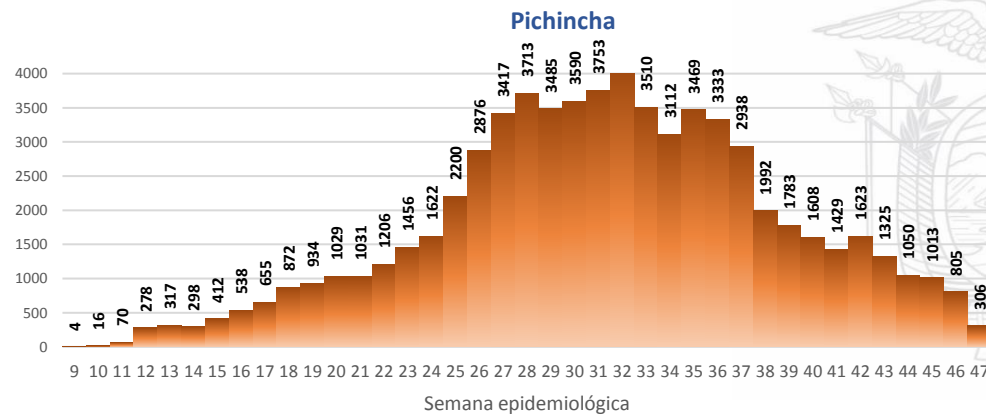
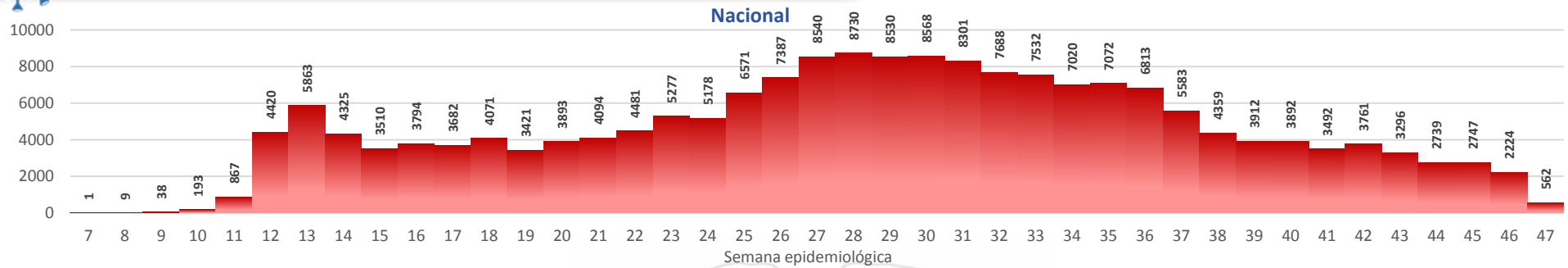




SITUACIÓN NACIONAL POR COVID-19 INFOGRAFÍA N°271

Inicio 29/02/2020- Corte 24/11/2020 08:00

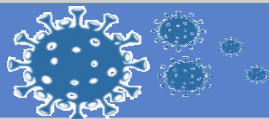
CURVA EPIDEMIOLÓGICA DE CASOS COVID-19 ACUMULADOS POR SEMANA EPIDEMIOLÓGICA



Curva epidémica casos confirmados Covid-19 nos permite conocer la evolución de los casos confirmados con COVID-19 a lo largo de la pandemia, agrupados por semana epidemiológica, tomando en cuenta la fecha de inicio de síntomas.

Semana epidemiológica: Es un periodo de tiempo adoptado a nivel internacional; inicia en domingo y termina en sábado y nos permite analizar la evolución de las enfermedades o eventos, sujetos a vigilancia epidemiológica.





SITUACIÓN NACIONAL POR COVID-19
INFOGRAFÍA N°271
Inicio 29/02/2020- Corte 24/11/2020 08:00

CASOS CONFIRMADOS POR CANTÓN



Región Costa	
Provincia/Cantón	Confirmado
El Oro	7113
Arenillas	400
Huaquillas	423
Machala	3654
Pasaje	295
Santa Rosa	802
Atahualpa	80
Zaruma	329
Portovelo	487
El Guabo	164
Balsas	51
Las Lajas	13
Marcabellí	13
Chilla	6
Piñas	396
Esmeraldas	4559
Esmeraldas	2145
Quinindé	1198
Rioverde	237
Atacames	381
Muisne	177
San Lorenzo	103
Eloy Alfaro	318
Guayas	23699
Alfredo Baquerizo Moreno	35
Balao	80
Balzar	262
Colimes	54
Daule	972
Durán	1372
Empalme	439
Guayaquil	16393
Milagro	928
Naranjal	340
Pedro Carbo	235
Salitre	224
Samborondón	971
Santa Lucía	97
Playas	221
Simón Bolívar	25
San Jacinto De Yaguachi	261
Palestina	52
El Triunfo	264
Lomas De Sargentillo	64
Naranjito	175
Nobol	33
Gral. Antonio Elizalde	151
Isidro Ayora	33
Crmel. Marcelino Maridueña	18
Los Ríos	4332
Baba	77
Babahoyo	1484
Buena Fe	312
Mocache	55
Montalvo	97
Palenque	68
Puebloviejo	103
Quevedo	998
Urdaneta	131
Ventanas	532
Vinces	243
Quinsaloma	150
Valencia	82

Manabí		12491
24 De Mayo		221
Bolívar		294
Jipijapa		566
Manta		1758
Montecristi		408
Portoviejo		3899
Rocafuerte		429
Santa Ana		367
Sucre		582
Paján		200
Jaramijó		93
Olmedo		117
Junín		237
Chilla		539
El Carmen		223
Puerto López		149
Pichincha		149
Chone		1340
Flavio Alfaro		222
Pedernales		349
Tosagua		275
Jama		91
San Vicente		132
Santa Elena	1938	
Santa Elena		847
La Libertad		664
Salinas		427
Sto. Domingo Tsáchilas	5456	
La Concordia		814
Santo Domingo		4642
Total Región Costa	59588	

Región Sierra	
Provincia/Cantón	Confirmado
Azuay	11478
Camilo Ponce Enríquez	186
Cuenca	9084
Gualaceo	561
Santa Isabel	272
El Pan	87
Nabón	51
Paute	613
Sígsig	157
Sevilla De Oro	134
San Fernando	14
Guachapala	97
Girón	95
Pucara	18
Chordeleg	94
Oña	15
Bolívar	2316
Chillanes	77
Chimbo	148
Guaranda	1272
San Miguel	152
Echeandía	259
Caluma	259
Las Navas	149

Cañar		2312
Azogues		1142
Déleg		25
La Troncal		431
El Tambo		121
Biblián		136
Suscal		23
Cañar		434
Carchi	3222	
Bolívar		204
Tulcán		1836
Montúfar		441
Mira		288
San Pedro De Huaca		169
Espejo		284
Chimborazo	2757	
Colta		112
Riobamba		1891
Cumandá		89
Guano		181
Chambo		40
Guamote		74
Alausí		162
Chunchi		93
Pallatanga		36
Penipe		79
Cotopaxi	4971	
Pangua		128
Pujilí		519
Salcedo		1070
La Maná		194
Latacunga		2357
Sigchos		156
Saquisilí		547
Imbabura	5266	
Ibarra		2677
Otavallo		996
Cotacachi		627
Antonio Ante		571
Pimampiro		186
San Miguel De Urcuquí		209
Loja	6862	
Calvas		144
Célica		117
Loja		5223
Macará		471
Catamayo		259
Gonzanama		47
Olmedo		15
Pindal		103
Saraguro		117
Chaguarpamba		33
Zapotillo		52
Paltas		151
Quilanga		7
Sozoranga		46
Espíndola		27
Puyango		50
Pichincha	67148	
Mejía		1363
Pedro Vicente Maldonado		153
Quito		61782
San Miguel De Los Bancos		183
Pedro Moncayo		192
Cayambe		791
Puerto Quito		167
Rumiñahui		2517

Tungurahua		6479
Ambato		4421
San Pedro De Pelileo		613
Santiago De Pillaro		152
Quero		52
Cevallos		31
Mocha		25
Tisaleo		42
Patate		189
Baños De Agua Santa		954
Total Región Sierra	112811	

Región Amazónica	
Provincia/Cantón	Confirmado
Morona Santiago	3237
Gualaquiza	434
Morona	1237
Sucúa	444
Palora	237
Taisha	200
Limón Indanza	159
Santiago	206
Tiwintza	53
Pablo Sexto	55
Logroño	110
Huamboya	70
San Juan Bosco	32
Napo	1507
El Chaco	221
Quijos	169
Tena	881
Archidona	217
Carlos Julio Arosemena Tola	19
Orellana	2063
Orellana	1317
La Joya De Los Sachas	332
Loreto	70
Aguarico	344
Pastaza	2324
Pastaza	1503
Mera	582
Santa Clara	124
Arajuno	115
Sucumbios	2868
Cuyabeno	147
Lago Agrio	1683
Shushufindi	585
Putumayo	115
Sucumbios	38
Cascales	121
Gonzalo Pizarro	179
Zamora Chinchipe	1602
Chinchipe	98
Nangaritza	49
Yantzaza	453
Zamora	552
Paquisha	72
El Pangui	150
Centinela Del Cóndor	124
Yacuambi	85
Palanda	19
Total Región Amazónica	13601

Región Insular	
Provincia/Cantón	Confirmado
GALAPAGOS	436
SAN CRISTOBAL	118
ISABELA	15
SANTA CRUZ	303
Total general	436