

SITUACIÓN NACIONAL POR COVID-19

INFOGRAFÍA N°285

Inicio 29/02/2020- Corte 08/12/2020 08:00



198.752

Casos confirmados con pruebas PCR



174.188

*Pacientes recuperados



Se han tomado **674.131** muestras para RT-PCR.

Este indicador, de actualización diaria, reporta el número acumulado de las muestras tomadas para la realización de la prueba RT-PCR en los laboratorios autorizados en Ecuador. Cabe indicar que puede existir más de una muestra por persona durante el proceso diagnóstico.

***87,97%** pacientes recuperados respecto a confirmados PCR
Los pacientes recuperados son aquellos que han sido ingresado al sistema de vigilancia con al menos una prueba RT-PCR positivo, han pasado al menos 29 días desde la fecha de inicio de síntomas y están vivos. Este indicador se mostrará acumulado semanalmente cada domingo.



*Detalle de fallecidos

Confirmados	Probables	Total
9.278	4.516	13.794

***Fallecidos por Covid-19:** corresponde a los fallecidos confirmados con una prueba RT-PCR positiva, fallecidos probables que son las personas con síntomas, otras pruebas de laboratorio o imagen relacionados a Covid-19, sin una prueba RT-PCR.

Provincia	Confirmados por RT-PCR	Fallecidos confirmados por RT-PCR	Fallecidos probables
Azuay	12.340	215	20
Bolívar	2.429	71	14
Cañar	2.540	99	6
Carchi	3.351	111	2
Chimborazo	2.923	340	120
Cotopaxi	5.202	303	65
El Oro	7.560	553	197
Esmeraldas	4.887	236	53
Galápagos	859	4	2
Guayas	25.639	1.840	1.683
Imbabura	5.605	189	15
Loja	7.183	245	47
Los Ríos	4.627	359	242
Manabí	13.761	1.249	1.054
Morona Santiago	3.353	34	0
Napo	1.574	75	2
Orellana	2.096	53	17
Pastaza	2.347	61	15
Pichincha	71.024	2.000	269
Santa Elena	2.341	383	279
Sto. Domingo Tsáchilas	5.689	371	116
Sucumbíos	2.909	97	3
Tungurahua	6.892	336	294
Zamora Chinchipe	1.621	54	1
Total general	198.752	9.278	4.516

A fin de facilitar la lectura del indicador "casos fallecidos" y proporcionar la información desagregada por provincias se desglosa el número de fallecidos con Covid-19 confirmados por una prueba RT-PCR y los fallecidos probables con Covid-19.



436.480

Total casos descartados



24.006

Casos con alta hospitalaria



526

Hospitalizados estables



351

Hospitalizados pronóstico reservado



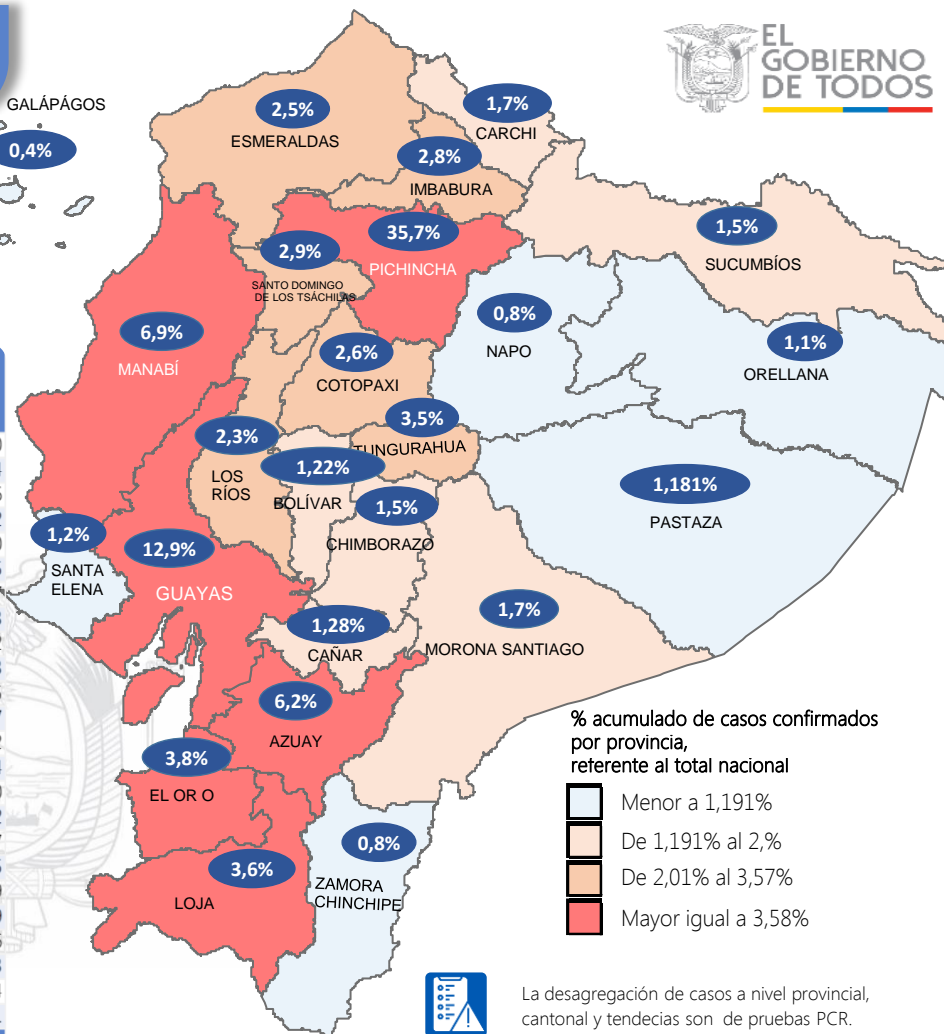
Llamadas 171, relacionadas a Covid 19	Teleconsulta	Atenciones en establecimientos de salud - MSP	Seguimiento telefónico	Seguimiento en domicilio
879.879	118.018	20.086	353.259	82.227

- Llamadas al 171 relacionadas a Covid-19: número de llamadas (acumuladas) atendidas por la plataforma 171 relacionadas a Covid-19.
- Teleconsulta: ciudadanos atendidos a través del APP SALUDEC y por un médico del 171.
- Atenciones en establecimientos de salud del MSP: citas agendadas a través del 171 en establecimientos del primer nivel de atención.
- Seguimiento telefónico: llamadas a pacientes con diagnóstico confirmado, seguidos vía telefónica en primer nivel, por un profesional del MSP.
- Seguimiento en domicilio: visitas domiciliarias a pacientes con diagnóstico confirmado, desde el primer nivel de atención, por un profesional del MSP.

Fuente: Ministerio de Salud Pública

GALÁPAGOS

0,4%

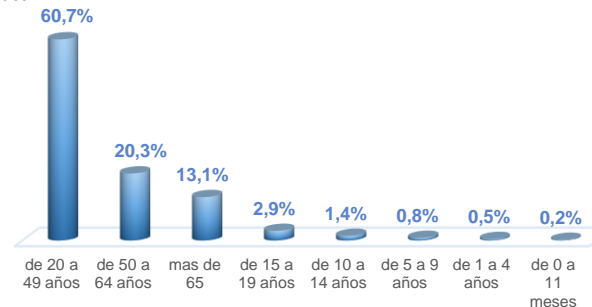


% acumulado de casos confirmados por provincia, referente al total nacional

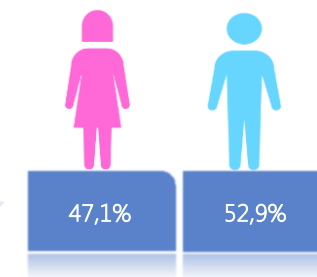
- Menor a 1,191%
- De 1,191% al 2%
- De 2,01% al 3,57%
- Mayor igual a 3,57%

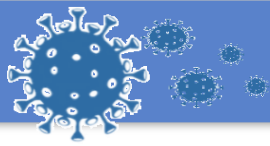
La desagregación de casos a nivel provincial, cantonal y tendencias son de pruebas PCR.

Casos confirmados por grupo etario



Casos confirmados por sexo

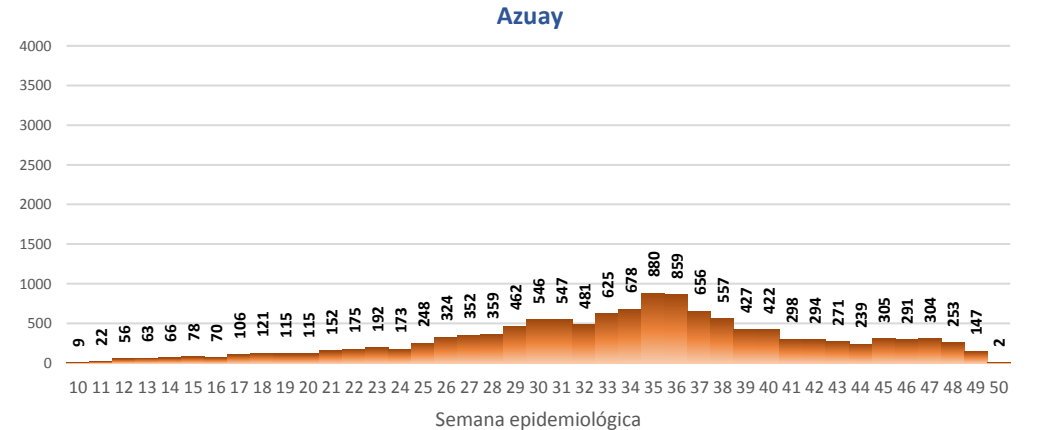
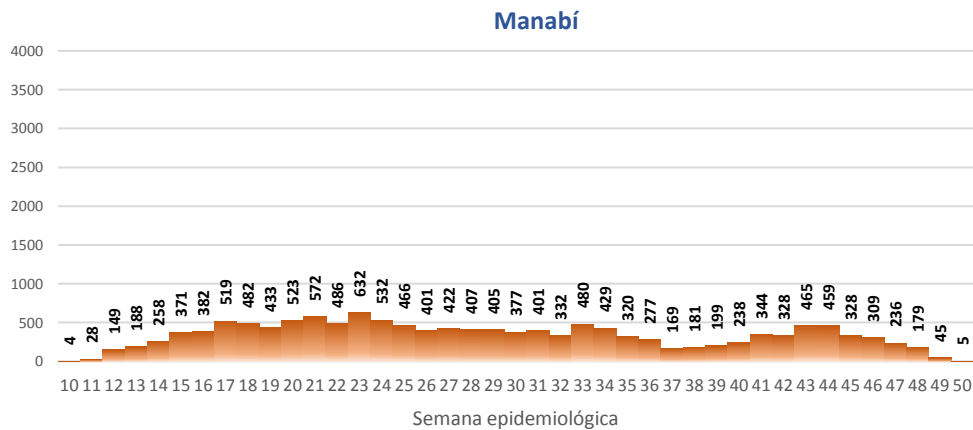
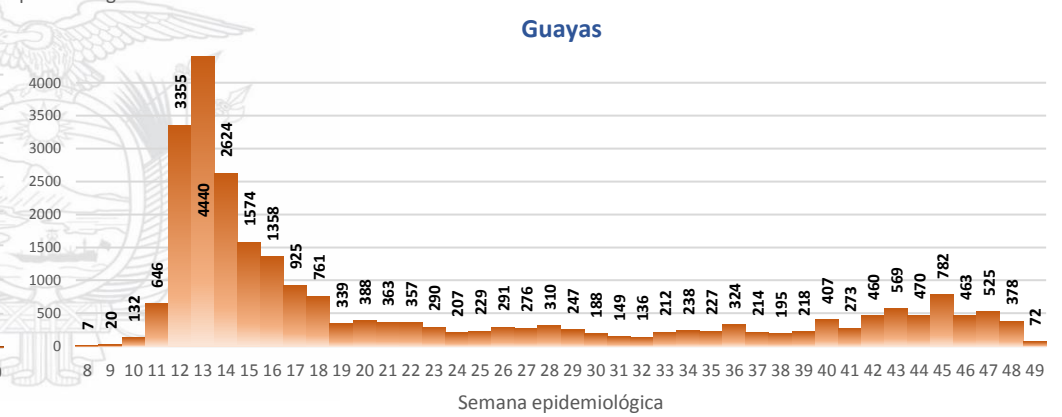
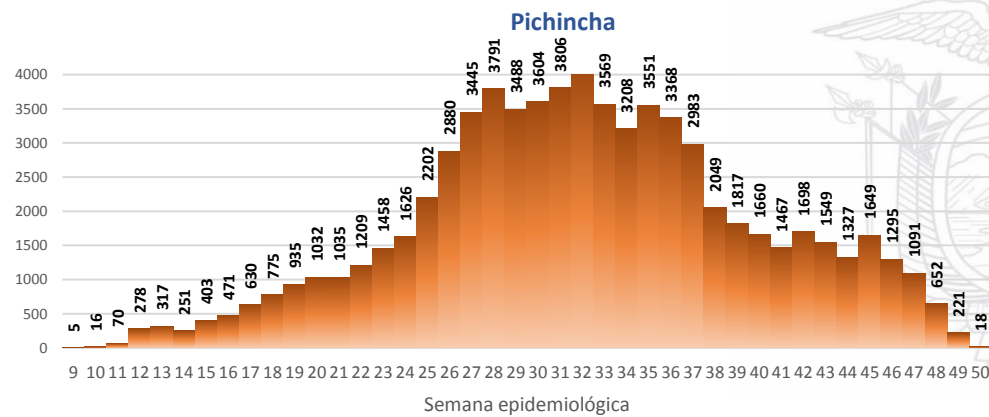
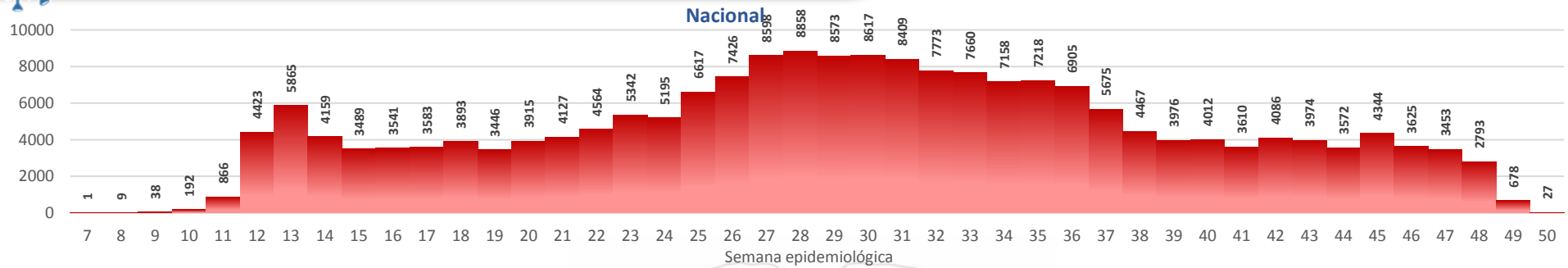




SITUACIÓN NACIONAL POR COVID-19 INFOGRAFÍA N°285

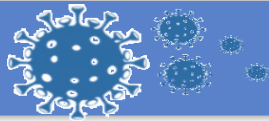
Inicio 29/02/2020- Corte 08/12/2020 08:00

CURVA EPIDEMIOLÓGICA DE CASOS COVID-19 ACUMULADOS POR SEMANA EPIDEMIOLÓGICA



Curva epidémica casos confirmados Covid-19 nos permite conocer la evolución de los casos confirmados con COVID-19 a lo largo de la pandemia, agrupados por semana epidemiológica, tomando en cuenta la fecha de inicio de síntomas.

Semana epidemiológica: Es un periodo de tiempo adoptado a nivel internacional; inicia en domingo y termina en sábado y nos permite analizar la evolución de las enfermedades o eventos, sujetos a vigilancia epidemiológica.



SITUACIÓN NACIONAL POR COVID-19
INFOGRAFÍA N°285
Inicio 29/02/2020- Corte 08/12/2020 08:00

CASOS CONFIRMADOS POR CANTÓN



Región Costa	
Provincia/Cantón	Confirmado
El Oro	7560
Arenillas	430
Huaquillas	443
Machala	3921
Pasaje	331
Santa Rosa	845
Atahualpa	81
Zaruma	343
Portovelo	489
El Guabo	173
Balsas	53
Las Lajas	14
Marcabellí	15
Chilla	9
Piñas	413
Esmeraldas	4887
Esmeraldas	2317
Quinindé	1337
Rioverde	239
Atacames	383
Muisne	179
San Lorenzo	106
Eloy Alfaro	326
Guayas	25639
Alfredo Baquerizo Moreno	40
Balao	80
Balzar	266
Colimes	59
Daule	1041
Durán	1491
Empalme	443
Guayaquil	17834
Milagro	1032
Naranjal	356
Pedro Carbo	243
Salitre	230
Samborondón	1063
Santa Lucía	98
Playas	234
Simón Bolívar	25
San Jacinto De Yaguachi	270
Palestina	53
El Triunfo	281
Lomas De Sargentillo	65
Naranjito	184
Nobol	34
Gral. Antonio Elizalde	163
Isidro Ayora	34
Cmel. Marcelino Maridueña	20
Los Ríos	4627
Baba	90
Babahoyo	1652
Buena Fe	319
Mocache	55
Montalvo	101
Palenque	71
Puebloviejo	106
Quevedo	1071
Urdaneta	139
Ventanas	537
Vinces	248
Quinsaloma	150
Valencia	88

Manabí	13761
24 De Mayo	263
Bolívar	307
Jipijapa	631
Manta	1938
Montecristi	430
Portoviejo	4439
Rocafuerte	519
Santa Ana	393
Sucre	604
Paján	206
Jaramijó	97
Olmedo	127
Junín	251
El Carmen	551
Puerto López	316
Pichincha	158
Chone	1430
Flavio Alfaro	227
Pedernales	358
Tosagua	287
Jama	94
San Vicente	135
Santa Elena	2341
Santa Elena	1044
La Libertad	791
Salinas	506
Sto. Domingo Tsáchilas	5689
La Concordia	817
Santo Domingo	4872
Total Región Costa	64504

Región Sierra	
Provincia/Cantón	Confirmado
Azuay	12340
Camilo Ponce Enríquez	188
Cuenca	9824
Gualaceo	584
Santa Isabel	290
El Pan	87
Nabón	53
Paute	640
Sígsig	165
Sevilla De Oro	143
San Fernando	19
Guachapala	99
Girón	115
Pucara	19
Chordeleg	99
Oña	15
Bolívar	2429
Chillanes	83
Chimbo	158
Guaranda	1341
San Miguel	162
Echeandía	271
Caluma	261
Las Navas	153

Cañar	2540
Azogues	1270
Déleg	27
La Troncal	452
El Tambo	140
Biblián	151
Suscal	25
Cañar	475
Carchi	3351
Bolívar	208
Tulcán	1926
Montúfar	455
Mira	301
San Pedro De Huaca	174
Espejo	287
Chimborazo	2923
Colta	126
Riobamba	1973
Cumandá	97
Guano	187
Chambo	41
Guamote	78
Alausí	204
Chunchi	102
Pallatanga	36
Penipe	79
Cotopaxi	5202
Pangua	128
Pujilí	551
Salcedo	1147
La Maná	199
Latacunga	2467
Sigchos	157
Saquisilí	553
Imbabura	5605
Ibarra	2827
Otavalo	1048
Cotacachi	729
Antonio Ante	596
Pimampiro	188
San Miguel De Urcuquí	217
Loja	7183
Calvas	154
Célica	120
Loja	5450
Macará	491
Catamayo	264
Gonzanama	55
Olmedo	15
Pindal	103
Saraguro	131
Chaguarpamba	33
Zapotillo	56
Paltas	158
Quilanga	7
Sozoranga	54
Espíndola	32
Puyango	60
Pichincha	71024
Mejía	1417
Pedro Vicente Maldonado	156
Quito	65417
San Miguel De Los Bancos	185
Pedro Moncayo	201
Cayambe	818
Puerto Quito	168
Rumiñahui	2662

Tungurahua	6892
Ambato	4660
San Pedro De Pelileo	737
Santiago De Pillaro	168
Quero	62
Cevallos	31
Mocha	27
Tisaleo	42
Patate	200
Baños De Agua Santa	965
Total Región Sierra	119489

Región Amazónica	
Provincia/Cantón	Confirmado
Morona Santiago	3353
Gualaquiza	469
Morona	1281
Sucúa	458
Palora	240
Taisha	200
Limón Indanza	175
Santiago	208
Tiwintza	53
Pablo Sexto	56
Logroño	110
Huamboya	71
San Juan Bosco	32
Napo	1574
El Chaco	228
Quijos	171
Tena	935
Archidona	219
Carlos Julio Arosemena Tola	21
Orellana	2096
Orellana	1345
La Joya De Los Sachas	337
Loreto	70
Aguarico	344
Pastaza	2347
Pastaza	1522
Mera	586
Santa Clara	124
Arajuno	115
Sucumbios	2909
Cuyabeno	147
Lago Agrio	1708
Shushufindi	596
Putumayo	117
Sucumbios	39
Cascales	123
Gonzalo Pizarro	179
Zamora Chinchipe	1621
Chinchipe	99
Nangaritza	49
Yantzaza	461
Zamora	559
Paquisha	72
El Pangui	150
Centinela Del Cóndor	125
Yacuambi	85
Palanda	21
Total Región Amazónica	13900

Región Insular	
Provincia/Cantón	Confirmado
GALAPAGOS	859
SAN CRISTOBAL	136
ISABELA	262
SANTA CRUZ	461
Total general	859