

SITUACIÓN NACIONAL POR COVID-19

INFOGRAFÍA N°286

Inicio 29/02/2020- Corte 09/12/2020 08:00



199.228

Casos confirmados con pruebas PCR



174.188

*Pacientes recuperados



Se han tomado **676.955** muestras para RT-PCR.

Este indicador, de actualización diaria, reporta el número acumulado de las muestras tomadas para la realización de la prueba RT-PCR en los laboratorios autorizados en Ecuador. Cabe indicar que puede existir más de una muestra por persona durante el proceso diagnóstico.

***87,97%** pacientes recuperados respecto a confirmados PCR
Los pacientes recuperados son aquellos que han sido ingresado al sistema de vigilancia con al menos una prueba RT-PCR positivo, han pasado al menos 29 días desde la fecha de inicio de síntomas y están vivos. Este indicador se mostrará acumulado semanalmente cada domingo.



*Detalle de fallecidos

Confirmados	Probables	Total
9.295	4.519	13.814

***Fallecidos por Covid-19:** corresponde a los fallecidos confirmados con una prueba RT-PCR positiva, fallecidos probables que son las personas con síntomas, otras pruebas de laboratorio o imagen relacionados a Covid-19, sin una prueba RT-PCR.



438.318

Total casos descartados



24.033

Casos con alta hospitalaria



489

Hospitalizados estables



348

Hospitalizados pronóstico reservado



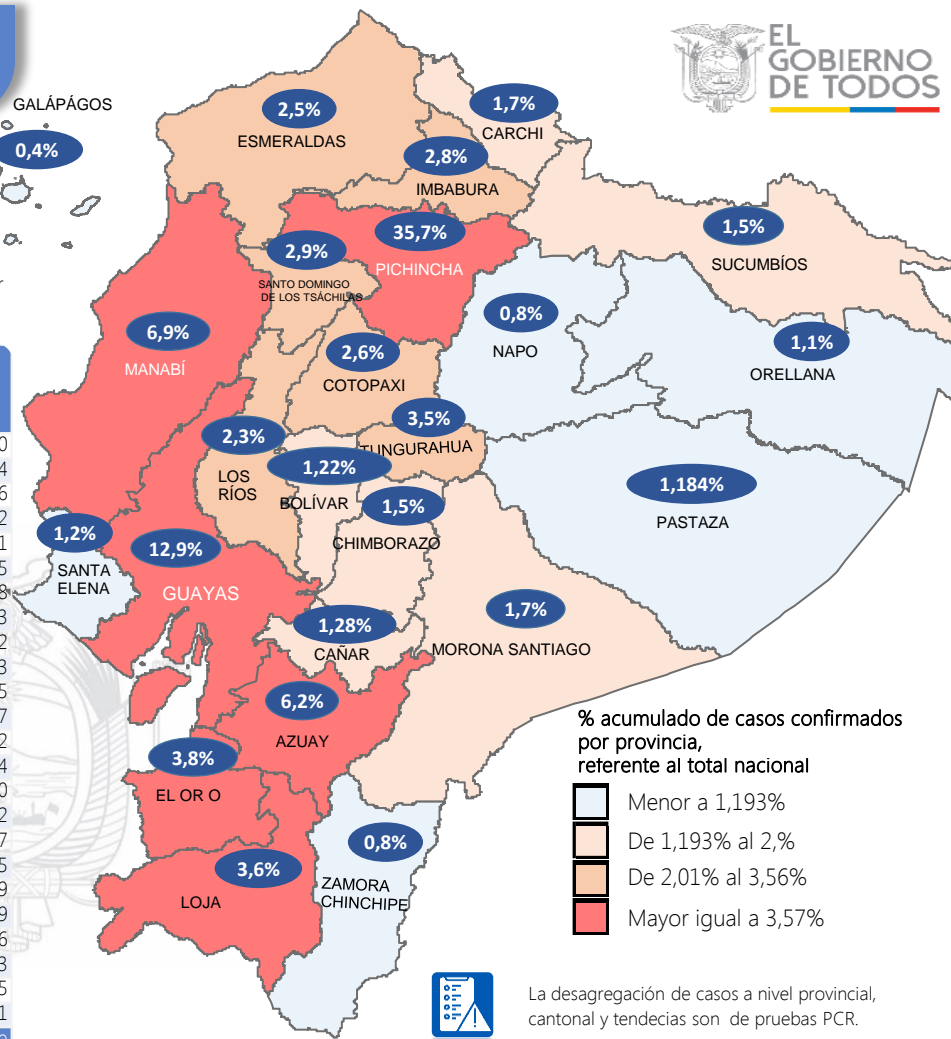
Llamadas 171, relacionadas a Covid 19	Teleconsulta	Atenciones en establecimientos de salud - MSP	Seguimiento telefónico	Seguimiento en domicilio
880.547	118.097	20.098	353.889	82.451

- Llamadas al 171 relacionadas a Covid-19: número de llamadas (acumuladas) atendidas por la plataforma 171 relacionadas a Covid-19.
- Teleconsulta: ciudadanos atendidos a través del APP SALUDEc y por un médico del 171.
- Atenciones en establecimientos de salud del MSP: citas agendadas a través del 171 en establecimientos del primer nivel de atención.
- Seguimiento telefónico: llamadas a pacientes con diagnóstico confirmado, seguidos vía telefónica en primer nivel, por un profesional del MSP.
- Seguimiento en domicilio: visitas domiciliarias a pacientes con diagnóstico confirmado, desde el primer nivel de atención, por un profesional del MSP.

Fuente: Ministerio de Salud Pública

Provincia	Confirmados por RT-PCR	Fallecidos confirmados por RT-PCR	Fallecidos probables
Azuay	12.440	215	20
Bolívar	2.432	71	14
Cañar	2.553	99	6
Carchi	3.372	111	2
Chimborazo	2.926	341	121
Cotopaxi	5.214	303	65
El Oro	7.566	553	198
Esmeraldas	4.898	236	53
Galápagos	860	4	2
Guayas	25.706	1.842	1.683
Imbabura	5.618	189	15
Loja	7.194	245	47
Los Ríos	4.630	359	242
Manabí	13.802	1.251	1.054
Morona Santiago	3.366	35	0
Napo	1.583	75	2
Orellana	2.096	53	17
Pastaza	2.358	61	15
Pichincha	71.124	2.007	269
Santa Elena	2.350	383	279
Sto. Domingo Tsáchilas	5.697	371	116
Sucumbios	2.927	98	3
Tungurahua	6.894	339	295
Zamora Chinchipe	1.622	54	1
Total general	199.228	9.295	4.519

A fin de facilitar la lectura del indicador "casos fallecidos" y proporcionar la información desagregada por provincias se desglosa el número de fallecidos con Covid-19 confirmados por una prueba RT-PCR y los fallecidos probables con Covid-19.

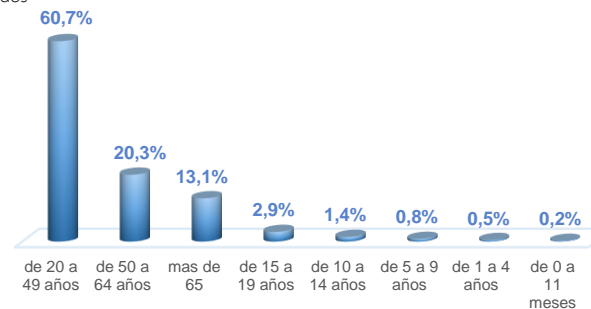


% acumulado de casos confirmados por provincia, referente al total nacional

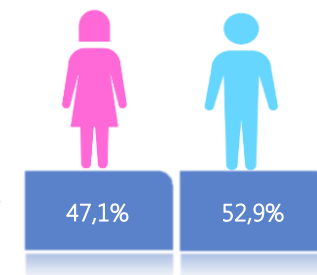
- Menor a 1,193%
- De 1,193% al 2,0%
- De 2,01% al 3,56%
- Mayor igual a 3,57%

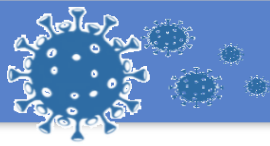
La desagregación de casos a nivel provincial, cantonal y tendencias son de pruebas PCR.

Casos confirmados por grupo etario



Casos confirmados por sexo



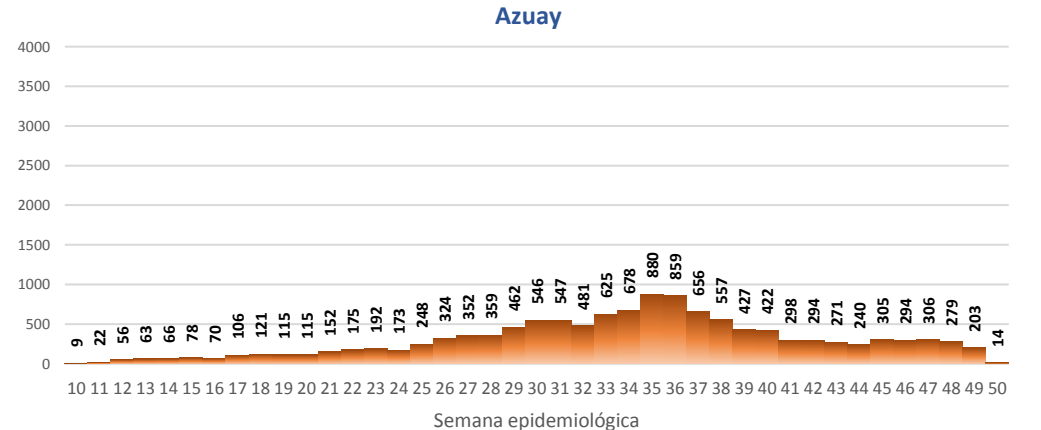
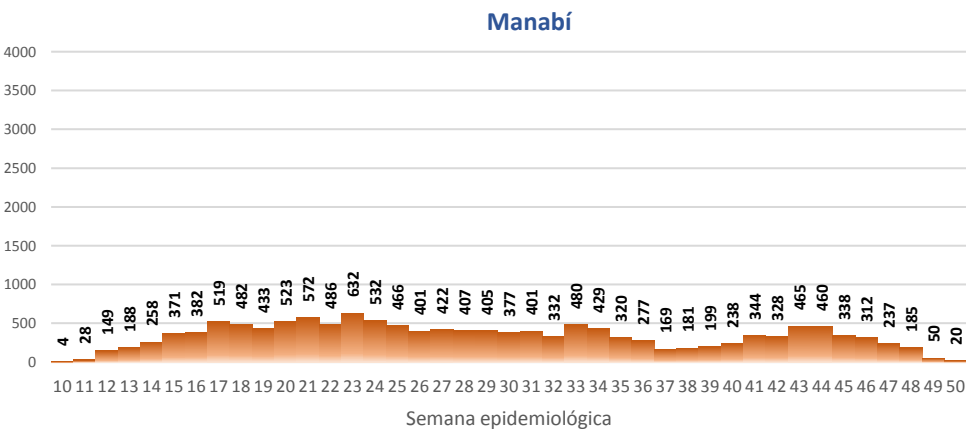
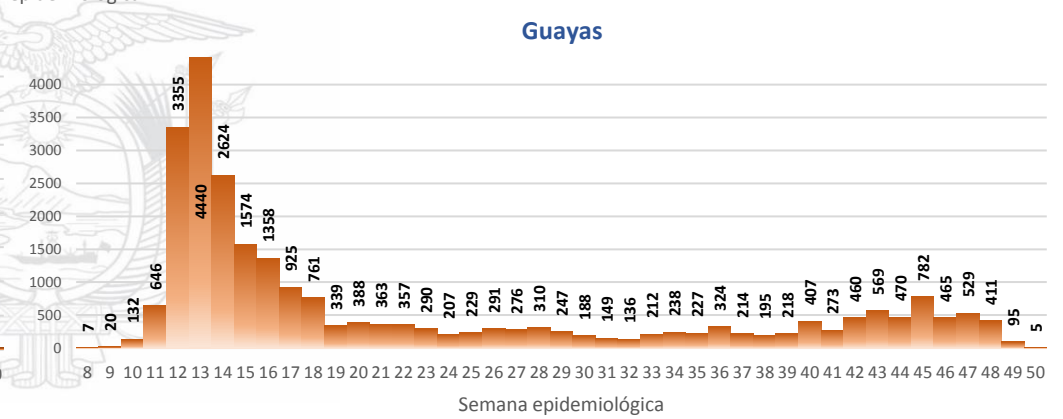
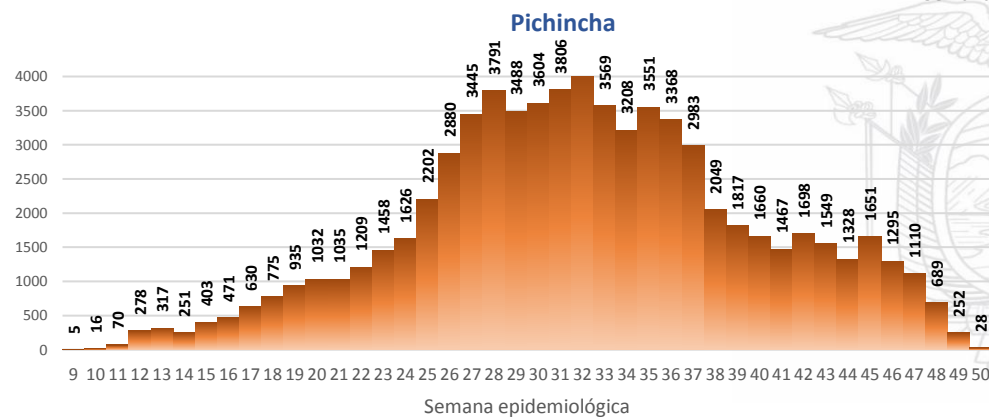
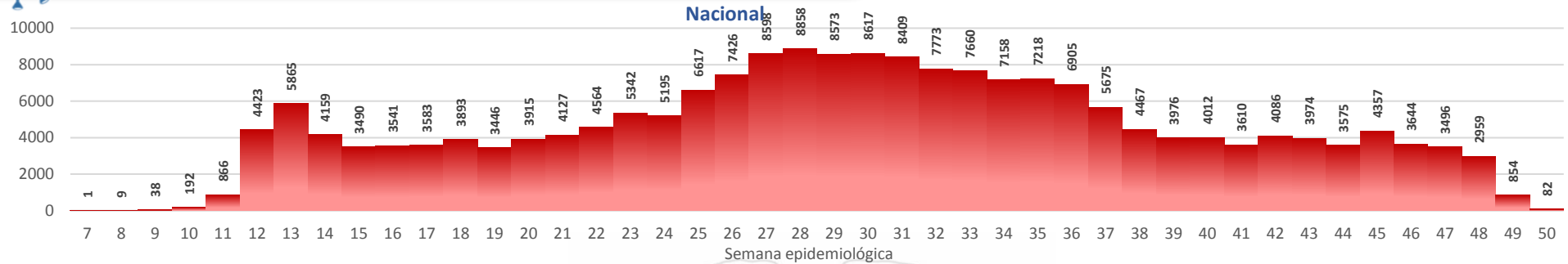


SITUACIÓN NACIONAL POR COVID-19

INFOGRAFÍA N°286

Inicio 29/02/2020- Corte 09/12/2020 08:00

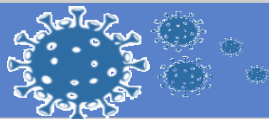
CURVA EPIDEMIOLÓGICA DE CASOS COVID-19 ACUMULADOS POR SEMANA EPIDEMIOLÓGICA



Curva epidémica casos confirmados Covid-19 nos permite conocer la evolución de los casos confirmados con COVID-19 a lo largo de la pandemia, agrupados por semana epidemiológica, tomando en cuenta la fecha de inicio de síntomas.

Semana epidemiológica: Es un periodo de tiempo adoptado a nivel internacional; inicia en domingo y termina en sábado y nos permite analizar la evolución de las enfermedades o eventos, sujetos a vigilancia epidemiológica.





SITUACIÓN NACIONAL POR COVID-19
INFOGRAFÍA N°286
Inicio 29/02/2020- Corte 09/12/2020 08:00

CASOS CONFIRMADOS POR CANTÓN



Región Costa	
Provincia/Cantón	Confirmado
El Oro	7566
Arenillas	430
Huaquillas	443
Machala	3927
Pasaje	331
Santa Rosa	845
Atahualpa	81
Zaruma	343
Portovelo	489
El Guabo	173
Balsas	53
Las Lajas	14
Marcabellí	15
Chilla	9
Piñas	413
Esmeraldas	4898
Esmeraldas	2326
Quinindé	1337
Rioverde	239
Atacames	384
Muisne	180
San Lorenzo	106
Eloy Alfaro	326
Guayas	25706
Alfredo Baquerizo Moreno	40
Balao	80
Balzar	266
Colimes	59
Daule	1041
Durán	1495
Empalme	443
Guayaquil	17883
Milagro	1045
Naranjal	356
Pedro Carbo	243
Salitre	230
Samborondón	1064
Santa Lucía	98
Playas	234
Simón Bolívar	25
San Jacinto De Yaguachi	270
Palestina	53
El Triunfo	281
Lomas De Sargentillo	65
Naranjito	184
Nobol	34
Gral. Antonio Elizalde	163
Isidro Ayora	34
Crmel. Marcelino Maridueña	20
Los Ríos	4630
Baba	90
Babahoyo	1654
Buena Fe	319
Mocache	55
Montalvo	102
Palenque	71
Puebloviejo	106
Quevedo	1071
Urdaneta	139
Ventanas	537
Vinces	248
Quinsaloma	150
Valencia	88

Manabí		13802
24 De Mayo		263
Bolívar		308
Jipijapa		632
Manta		1956
Montecristi		431
Portoviejo		4455
Rocafuerte		520
Santa Ana		393
Sucre		604
Paján		206
Jaramijó		97
Olmedo		127
Junín		251
El Carmen		551
Puerto López		317
Pichincha		158
Chone		1431
Flavio Alfaro		227
Pedernales		358
Tosagua		288
Jama		94
San Vicente		135
Santa Elena	2350	
Santa Elena		1047
La Libertad		795
Salinas		508
Sto. Domingo Tsáchilas	5697	
La Concordia		817
Santo Domingo		4880
Total Región Costa	64649	

Región Sierra	
Provincia/Cantón	Confirmado
Azuay	12440
Camilo Ponce Enríquez	188
Cuenca	9913
Gualaceo	586
Santa Isabel	290
El Pan	87
Nabón	53
Paute	642
Sígsig	166
Sevilla De Oro	144
San Fernando	20
Guachapala	99
Girón	117
Pucara	20
Chordeleg	100
Oña	15
Bolívar	2432
Chillanes	83
Chimbo	158
Guaranda	1343
San Miguel	162
Echeandía	272
Caluma	261
Las Navas	153

Cañar	2553
Azogues	1276
Déleg	27
La Troncal	455
El Tambo	142
Biblián	151
Suscal	25
Cañar	477
Carchi	3372
Bolívar	208
Tulcán	1936
Montúfar	457
Mira	303
San Pedro De Huaca	179
Espejo	289
Chimborazo	2926
Colta	126
Riobamba	1975
Cumandá	97
Guano	187
Chambo	41
Guamote	79
Alausí	204
Chunchi	102
Pallatanga	36
Penipe	79
Cotopaxi	5214
Pangua	128
Pujilí	551
Salcedo	1147
La Maná	207
Latacunga	2471
Sigchos	157
Saquisilí	553
Imbabura	5618
Ibarra	2840
Otavalo	1048
Cotacachi	729
Antonio Ante	596
Pimampiro	188
San Miguel De Urcuquí	217
Loja	7194
Calvas	154
Célica	120
Loja	5460
Macará	491
Catamayo	264
Gonzanamá	55
Olmedo	15
Pindal	103
Saraguro	132
Chaguarpamba	33
Zapotillo	56
Paltas	158
Quilanga	7
Sozoranga	54
Espíndola	32
Puyango	60
Pichincha	71124
Mejía	1417
Pedro Vicente Maldonado	157
Quito	65512
San Miguel De Los Bancos	186
Pedro Moncayo	201
Cayambe	818
Puerto Quito	168
Rumiñahui	2665

Tungurahua	6894
Ambato	4662
San Pedro De Pelileo	737
Santiago De Pillaro	168
Quero	62
Cevallos	31
Mocha	27
Tisaleo	42
Patate	200
Baños De Agua Santa	965
Total Región Sierra	119767

Región Amazónica	
Provincia/Cantón	Confirmado
Morona Santiago	3366
Gualaquiza	472
Morona	1281
Sucúa	458
Palora	240
Taisha	200
Limón Indanza	184
Santiago	208
Tiwintza	54
Pablo Sexto	56
Logroño	110
Huamboya	71
San Juan Bosco	32
Napo	1583
El Chaco	228
Quijos	171
Tena	944
Archidona	219
Carlos Julio Arosemena Tola	21
Orellana	2096
Orellana	1345
La Joya De Los Sachas	337
Loreto	70
Aguarico	344
Pastaza	2358
Pastaza	1533
Mera	586
Santa Clara	124
Arajuno	115
Sucumbios	2927
Cuyabeno	147
Lago Agrio	1711
Shushufindi	611
Putumayo	117
Sucumbios	39
Cascales	123
Gonzalo Pizarro	179
Zamora Chinchipe	1622
Chinchipe	99
Nangaritza	49
Yantzaza	461
Zamora	559
Paquisha	72
El Pangui	150
Centinela Del Cóndor	125
Yacuambi	85
Palanda	22
Total Región Amazónica	13952

Región Insular	
Provincia/Cantón	Confirmado
GALAPAGOS	860
SAN CRISTOBAL	137
ISABELA	262
SANTA CRUZ	461
Total general	860