

SITUACIÓN NACIONAL POR COVID-19

INFOGRAFÍA N°297

Inicio 29/02/2020- Corte 21/12/2020 08:00



206.329

Casos confirmados con pruebas PCR



181.618

*Pacientes recuperados



Se han tomado **713.606** muestras para RT-PCR.

Este indicador, de actualización diaria, reporta el número acumulado de las muestras tomadas para la realización de la prueba RT-PCR en los laboratorios autorizados en Ecuador. Cabe indicar que puede existir más de una muestra por persona durante el proceso diagnóstico.

***88,05%** pacientes recuperados respecto a confirmados PCR
Los pacientes recuperados son aquellos que han sido ingresado al sistema de vigilancia con al menos una prueba RT-PCR positivo, han pasado al menos 29 días desde la fecha de inicio de síntomas y están vivos. Este indicador se mostrará acumulado semanalmente cada domingo.



*Detalle de fallecidos

Confirmados	Probables	Total
9.400	4.549	13.949

***Fallecidos por Covid-19:** corresponde a los fallecidos confirmados con una prueba RT-PCR positiva, fallecidos probables que son las personas con síntomas, otras pruebas de laboratorio o imagen relacionados a Covid-19, sin una prueba RT-PCR.



467.203

Total casos descartados



24.970

Casos con alta hospitalaria



438

Hospitalizados estables



382

Hospitalizados pronóstico reservado



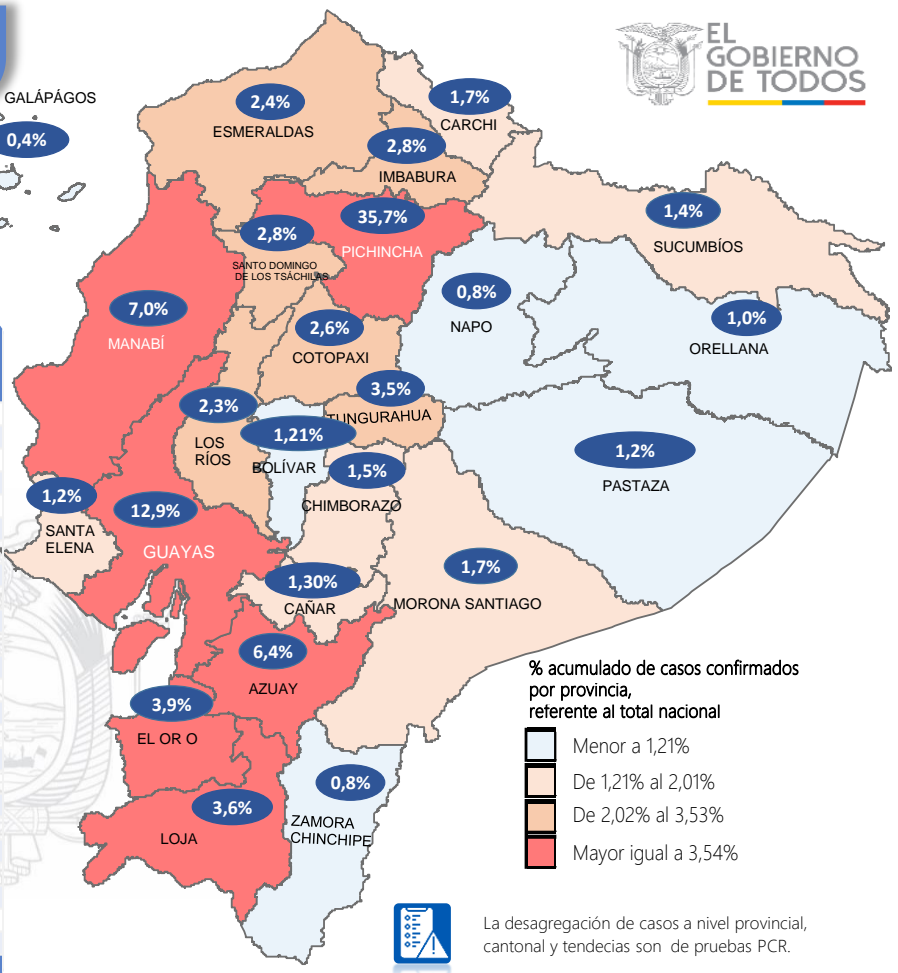
Llamadas 171, relacionadas a Covid 19	Teleconsulta	Atenciones en establecimientos de salud - MSP	Seguimiento telefónico	Seguimiento en domicilio
887.479	119.125	20.330	360.207	84.333

- Llamadas al 171 relacionadas a Covid-19: número de llamadas (acumuladas) atendidas por la plataforma 171 relacionadas a Covid-19.
- Teleconsulta: ciudadanos atendidos a través del APP SALUDEDEC y por un médico del 171.
- Atenciones en establecimientos de salud del MSP: citas agendadas a través del 171 en establecimientos del primer nivel de atención.
- Seguimiento telefónico: llamadas a pacientes con diagnóstico confirmado, seguidos vía telefónica en primer nivel, por un profesional del MSP.
- Seguimiento en domicilio: visitas domiciliarias a pacientes con diagnóstico confirmado, desde el primer nivel de atención, por un profesional del MSP.

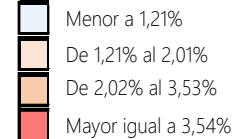
Fuente: Ministerio de Salud Pública

GALÁPAGOS

0,4%

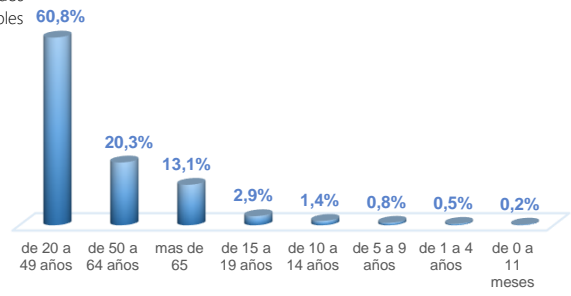


% acumulado de casos confirmados por provincia, referente al total nacional

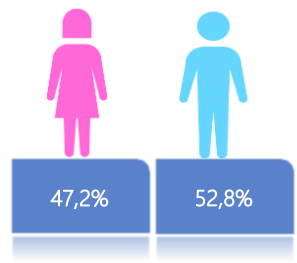


La desagregación de casos a nivel provincial, cantonal y tendencias son de pruebas PCR.


Casos confirmados por grupo etario



Casos confirmados por sexo



@Salud_Ec | SaludEcuador

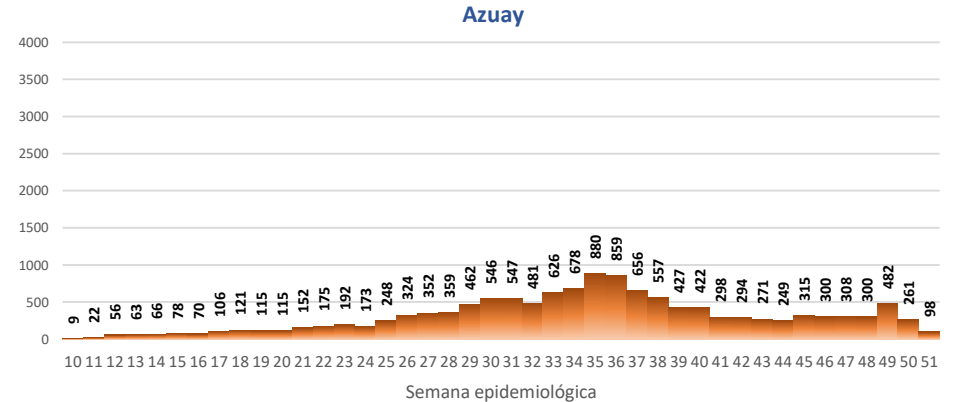
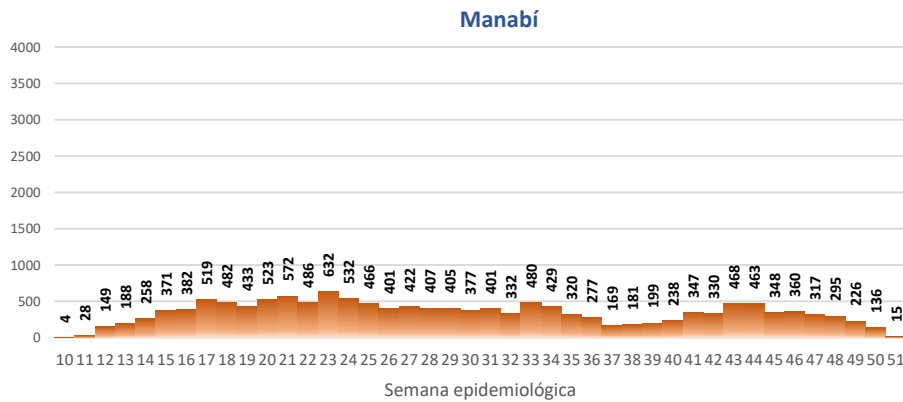
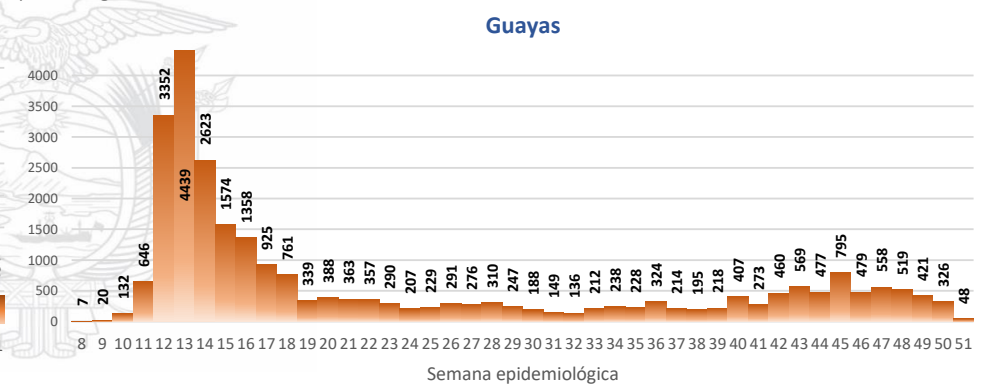
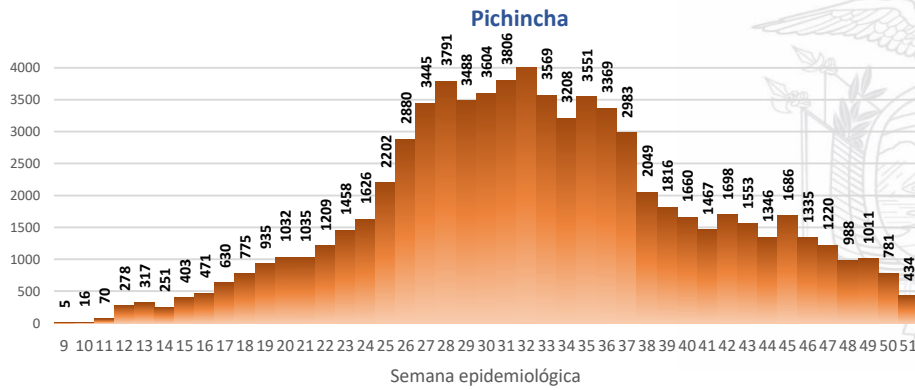
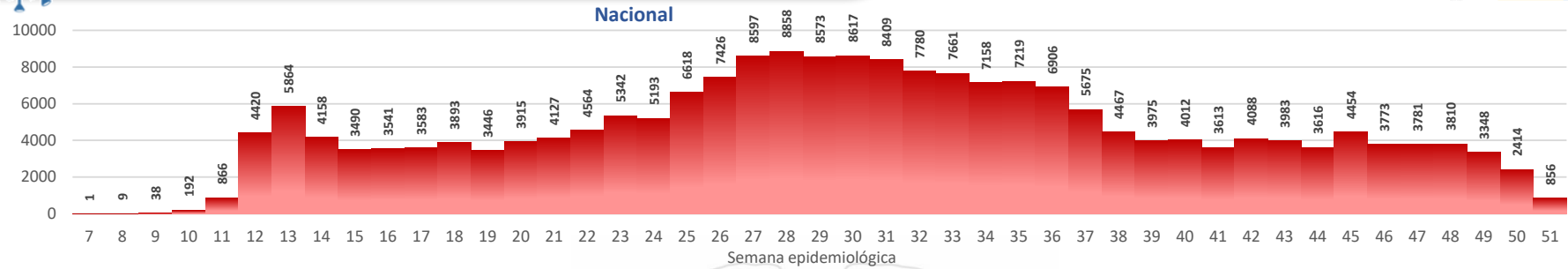


SITUACIÓN NACIONAL POR COVID-19

INFOGRAFÍA N°297

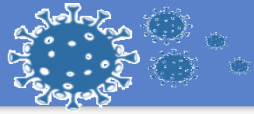
Inicio 29/02/2020- Corte 21/12/2020 08:00

CURVA EPIDEMIOLÓGICA DE CASOS COVID-19 ACUMULADOS POR SEMANA EPIDEMIOLÓGICA



Curva epidémica casos confirmados Covid-19 nos permite conocer la evolución de los casos confirmados con COVID-19 a lo largo de la pandemia, agrupados por semana epidemiológica, tomando en cuenta la fecha de inicio de síntomas.

Semana epidemiológica: Es un periodo de tiempo adoptado a nivel internacional; inicia en domingo y termina en sábado y nos permite analizar la evolución de las enfermedades o eventos, sujetos a vigilancia epidemiológica.



SITUACIÓN NACIONAL POR COVID-19
INFOGRAFÍA N°297
Inicio 29/02/2020- Corte 21/12/2020 08:00

CASOS CONFIRMADOS POR CANTÓN



Región Costa	
Provincia/Cantón	Confirmado
El Oro	7998
Arenillas	457
Huauquilla	462
Machala	4180
Pasaje	360
Santa Rosa	895
Atahualpa	83
Zaruma	368
Portovelo	493
El Guabo	179
Balsas	56
Las Lajas	15
Marcabellí	15
Chilla	9
Piñas	426
Esmeraldas	5001
Esmeraldas	2399
Quinindé	1351
Rioverde	240
Atacames	392
Muisne	182
San Lorenzo	107
Eloy Alfaro	330
Guayas	26568
Alfredo Baquerizo Moreno	41
Balao	81
Balzar	274
Colimes	60
Daule	1057
Durán	1544
Empalme	445
Guayaquil	18541
Milagro	1093
Naranjal	371
Pedro Carbo	259
Saltre	234
Samborombón	1079
Santa Lucía	99
Playas	238
Simón Bolívar	27
San Jacinto De Yaguachi	277
Palestina	56
El Triunfo	283
Lomas De Sargentillo	66
Naranjito	186
Nobol	35
Gral. Antonio Elizalde	167
Isidro Ayora	35
Cnel. Marcelino Maridueña	20
Los Ríos	4789
Baba	96
Babahoyo	1733
Buena Fe	321
Mocache	57
Montalvo	106
Palenque	71
Puebloviejo	110
Quevedo	1108
Urdaneta	140
Ventanas	552
Vinces	251
Quinsaloma	152
Valencia	92

Manabí	14368
24 De Mayo	267
Bolívar	315
Jipijapa	649
Manta	2059
Montecristi	443
Portoviejo	4747
Rocafuerte	563
Santa Ana	408
Sucre	623
Paján	209
Jaramijó	97
Olmedo	129
Junín	259
El Carmen	556
Puerto López	317
Pichincha	158
Chone	1455
Flavio Alfaro	228
Pedernales	364
Tosagua	291
Jama	94
San Vicente	137
Santa Elena	2515
Santa Elena	1117
La Libertad	855
Salinas	543
Sto. Domingo Tsáchilas	5777
La Concordia	824
Santo Domingo	4953
Total Región Costa	67016
Región Sierra	
Provincia/Cantón	Confirmado
Azuay	13113
Camilo Ponce Enríquez	192
Cuenca	10491
Gualaceo	606
Santa Isabel	298
El Pan	89
Nabón	64
Paute	666
Sígsig	173
Sevilla De Oro	150
San Fernando	20
Guachapala	99
Girón	128
Pucara	20
Chordeleg	102
Oña	15
Bolívar	2491
Chillanes	86
Chimbo	160
Guaranda	1380
San Miguel	167
Echeandía	275
Caluma	265
Las Navas	158

Cañar	2672
Azogues	1353
Déleg	27
La Troncal	464
El Tambo	149
Biblián	154
Suscal	25
Cañar	500
Carchi	3470
Bolívar	218
Tulcán	1980
Montúfar	467
Mira	315
San Pedro De Huaca	190
Espejo	300
Chimborazo	3083
Colta	131
Riobamba	2092
Cumandá	100
Guano	192
Chambo	42
Guamote	80
Alausí	222
Chunchi	105
Pallatanga	37
Penipe	82
Cotopaxi	5412
Pangua	133
Pujilí	572
Salcedo	1225
La Maná	214
Latacunga	2553
Sigchos	159
Saquisilí	556
Imbabura	5816
Ibarra	2951
Otavalo	1092
Cotacachi	738
Antonio Ante	619
Pimampiro	191
San Miguel De Urcuquí	225
Loja	7368
Calvas	161
Célica	120
Loja	5548
Macará	501
Catamayo	270
Gonzanamá	56
Olmedo	15
Pindal	103
Saraguro	158
Chaguarpamba	34
Zapotillo	56
Paltas	172
Quilanga	8
Sozoranga	55
Espindola	34
Puyango	77
Pichincha	73582
Mejía	1467
Pedro Vicente Maldonado	166
Quito	67812
San Miguel De Los Bancos	193
Pedro Moncayo	204
Cayambe	834
Puerto Quito	168
Rumiñahui	2738

Tungurahua	7148
Ambato	4826
San Pedro De Pelileo	785
Santiago De Pillaro	176
Quero	77
Cevallos	33
Mocha	28
Tisaleo	43
Patate	208
Baños De Agua Santa	972
Total Región Sierra	124155

Región Amazónica	
Provincia/Cantón	Confirmado
Morona Santiago	3541
Gualaquiza	499
Morona	1376
Sucúa	468
Palora	245
Taisha	200
Limón Indanza	195
Santiago	227
Tiwintza	55
Pablo Sexto	56
Logroño	116
Huamboya	72
San Juan Bosco	32
Napo	1632
El Chaco	232
Quijos	174
Tena	981
Archidona	221
Carlos Julio Arosemena Tola	24
Orellana	2103
Orellana	1349
La Joya De Los Sachas	339
Loreto	71
Aguarico	344
Pastaza	2377
Pastaza	1551
Mera	587
Santa Clara	124
Arajuno	115
Sucumbios	2973
Cuyabeno	147
Lago Agrio	1728
Shushufindi	636
Putumayo	118
Sucumbios	40
Cascales	124
Gonzalo Pizarro	180
Zamora Chinchipe	1638
Chinchipe	99
Nangaritza	49
Yantzaza	466
Zamora	564
Paquisha	74
El Pangui	154
Centinela Del Cóndor	125
Yacuambi	85
Palanda	22
Total Región Amazónica	14264

Región Insular	
Provincia/Cantón	Confirmado
GALAPAGOS	894
SAN CRISTOBAL	139
ISABELA	262
SANTA CRUZ	493
Total general	894