

SITUACIÓN NACIONAL POR COVID-19

INFOGRAFÍA N°301

Inicio 29/02/2020- Corte 24/12/2020 08:00



208.010

Casos confirmados con pruebas PCR



181.618

*Pacientes recuperados



Se han tomado **730.015** muestras para RT-PCR.

Este indicador, de actualización diaria, reporta el número acumulado de las muestras tomadas para la realización de la prueba RT-PCR en los laboratorios autorizados en Ecuador. Cabe indicar que puede existir más de una muestra por persona durante el proceso diagnóstico.

* **88,05%** pacientes recuperados respecto a confirmados PCR
Los pacientes recuperados son aquellos que han sido ingresado al sistema de vigilancia con al menos una prueba RT-PCR positivo, han pasado al menos 29 días desde la fecha de inicio de síntomas y están vivos. Este indicador se mostrará acumulado semanalmente cada domingo.



*Detalle de fallecidos

Confirmados	Probables	Total
9.427	4.550	13.977

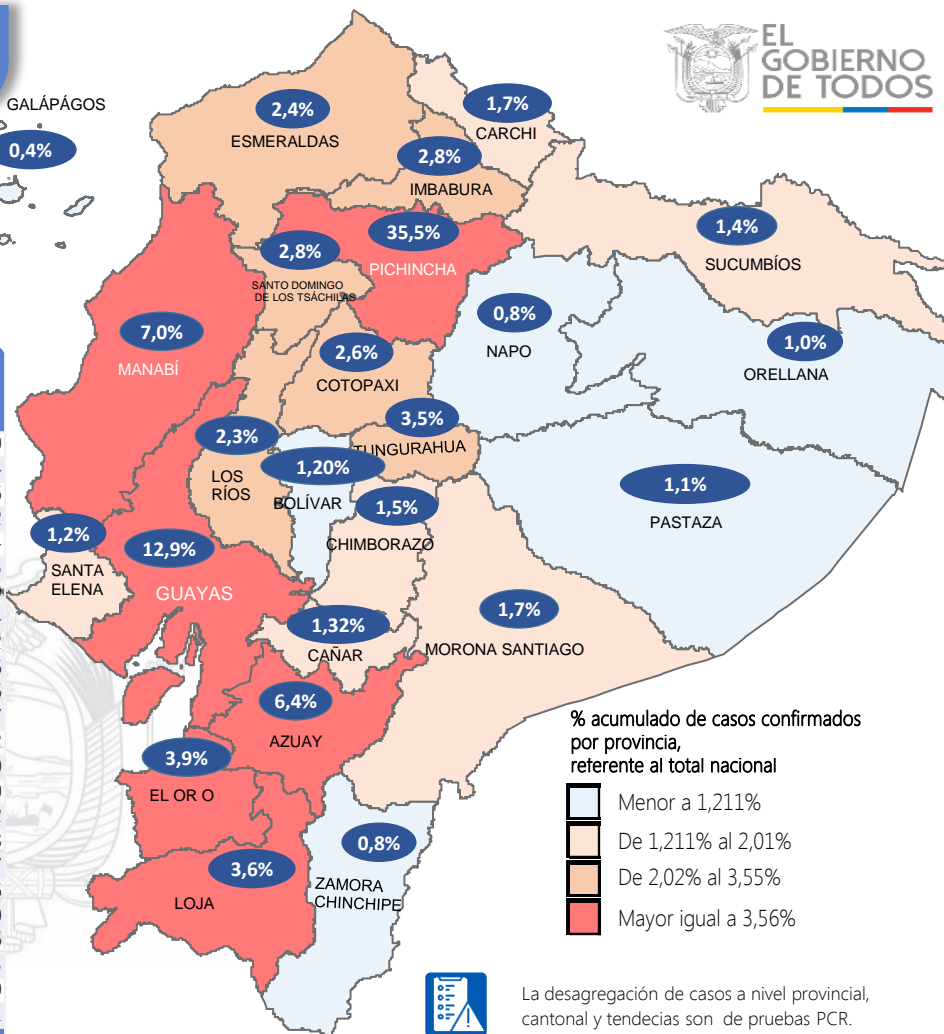
***Fallecidos por Covid-19:** corresponde a los fallecidos confirmados con una prueba RT-PCR positiva, fallecidos probables que son las personas con síntomas, otras pruebas de laboratorio o imagen relacionados a Covid-19, sin una prueba RT-PCR.

Provincia	Confirmados por RT-PCR	Fallecidos confirmados por RT-PCR	Fallecidos probables
Azuay	13.287	222	20
Bolívar	2.506	71	14
Cañar	2.748	101	6
Carchi	3.518	118	2
Chimborazo	3.144	344	124
Cotopaxi	5.451	308	65
El Oro	8.084	564	199
Esmeraldas	5.008	239	54
Galápagos	901	4	2
Guayas	26.783	1.856	1.686
Imbabura	5.853	214	16
Loja	7.460	245	47
Los Ríos	4.829	361	242
Manabí	14.582	1.281	1.060
Morona Santiago	3.570	36	0
Napo	1.641	76	2
Orellana	2.103	53	18
Pastaza	2.392	63	17
Pichincha	73.939	2.022	276
Santa Elena	2.556	383	280
Sto. Domingo Tsáchilas	5.799	373	116
Sucumbíos	2.982	98	3
Tungurahua	7.226	340	300
Zamora Chinchipe	1.648	55	1
Total general	208.010	9.427	4.550

A fin de facilitar la lectura del indicador "casos fallecidos" y proporcionar la información desagregada por provincias se desglosa el número de fallecidos con Covid-19 confirmados por una prueba RT-PCR y los fallecidos probables con Covid-19.

GALÁPAGOS

0,4%



% acumulado de casos confirmados por provincia, referente al total nacional

- Menor a 1,211%
- De 1,211% al 2,01%
- De 2,02% al 3,55%
- Mayor igual a 3,56%

La desagregación de casos a nivel provincial, cantonal y tendencias son de pruebas PCR.

473.858

Total casos descartados

25.135

Casos con alta hospitalaria



447

Hospitalizados estables



354

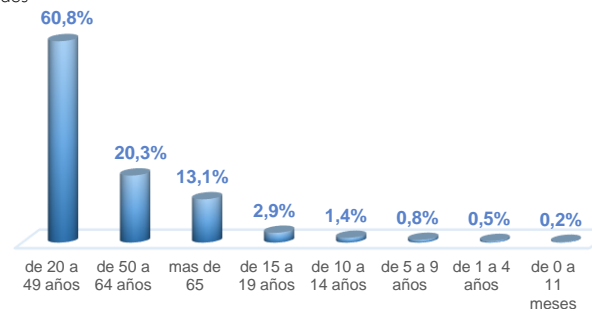
Hospitalizados pronóstico reservado



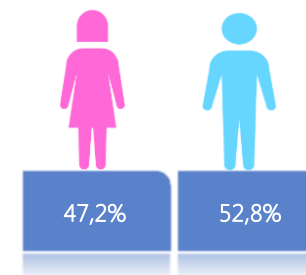
Llamadas 171, relacionadas a Covid 19	Teleconsulta	Atenciones en establecimientos de salud - MSP	Seguimiento telefónico	Seguimiento en domicilio
889.059	119.421	20.368	361.457	84.748

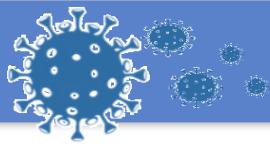
- Llamadas al 171 relacionadas a Covid-19: número de llamadas (acumuladas) atendidas por la plataforma 171 relacionadas a Covid-19.
- Teleconsulta: ciudadanos atendidos a través del APP SALUDEC y por un médico del 171.
- Atenciones en establecimientos de salud del MSP: citas agendadas a través del 171 en establecimientos del primer nivel de atención.
- Seguimiento telefónico: llamadas a pacientes con diagnóstico confirmado, seguidos vía telefónica en primer nivel, por un profesional del MSP.
- Seguimiento en domicilio: visitas domiciliarias a pacientes con diagnóstico confirmado, desde el primer nivel de atención, por un profesional del MSP.

Casos confirmados por grupo etario



Casos confirmados por sexo

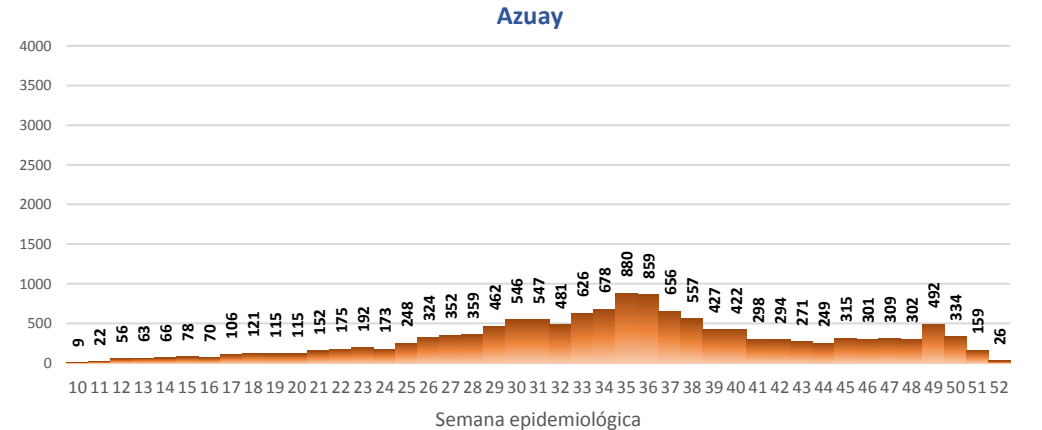
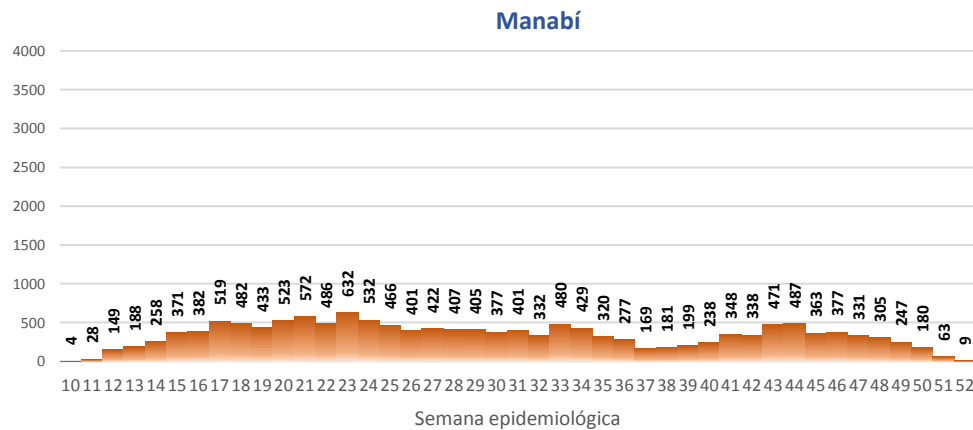
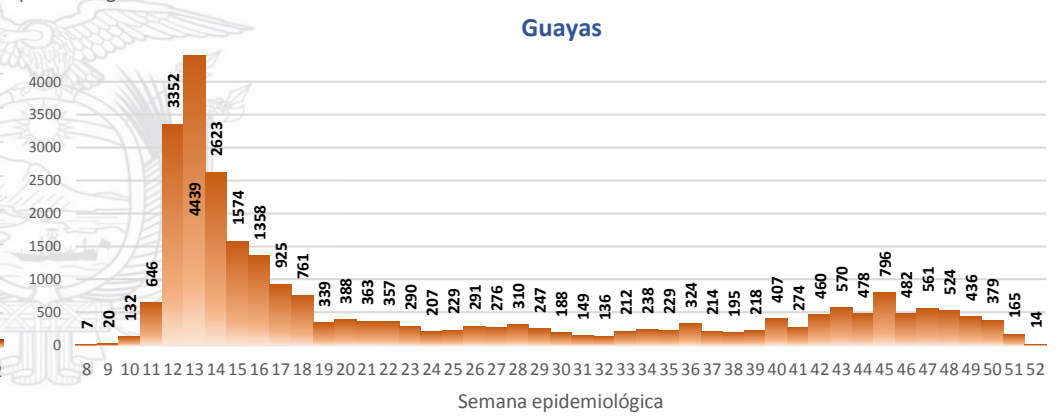
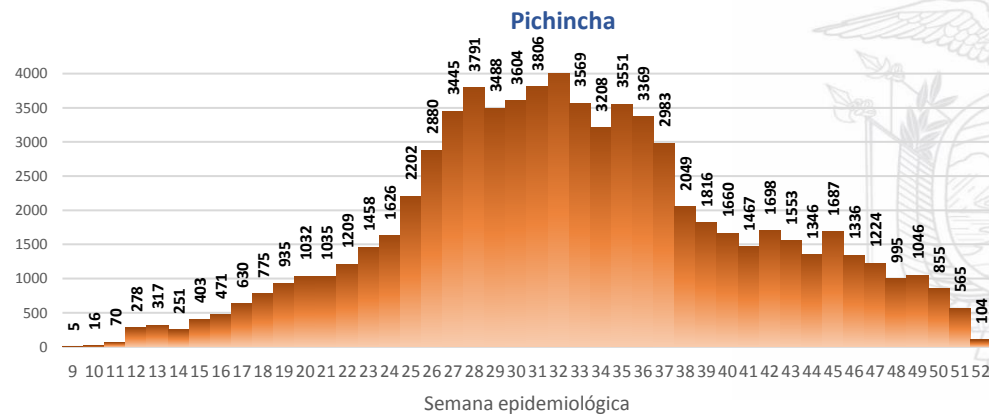
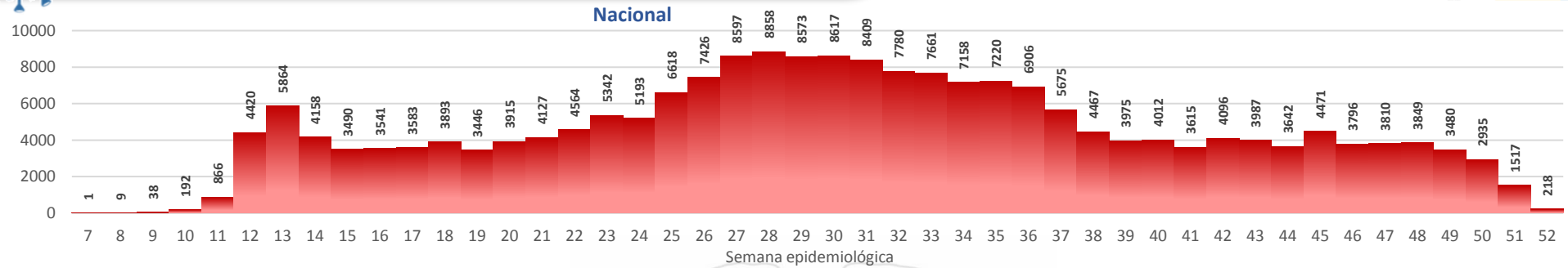




SITUACIÓN NACIONAL POR COVID-19 INFOGRAFÍA N°301

Inicio 29/02/2020- Corte 24/12/2020 08:00

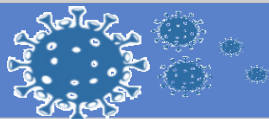
CURVA EPIDEMIOLÓGICA DE CASOS COVID-19 ACUMULADOS POR SEMANA EPIDEMIOLÓGICA



Curva epidémica casos confirmados Covid-19 nos permite conocer la evolución de los casos confirmados con COVID-19 a lo largo de la pandemia, agrupados por semana epidemiológica, tomando en cuenta la fecha de inicio de síntomas.

Semana epidemiológica: Es un periodo de tiempo adoptado a nivel internacional; inicia en domingo y termina en sábado y nos permite analizar la evolución de las enfermedades o eventos, sujetos a vigilancia epidemiológica.





SITUACIÓN NACIONAL POR COVID-19
INFOGRAFÍA N°301
Inicio 29/02/2020- Corte 24/12/2020 08:00

CASOS CONFIRMADOS POR CANTÓN



Región Costa	
Provincia/Cantón	Confirmado
El Oro	8084
Arenillas	460
Huaquillas	462
Machala	4240
Pasaje	371
Santa Rosa	902
Atahualpa	83
Zaruma	369
Portovelo	493
El Guabo	181
Balsas	56
Las Lajas	15
Marcabellí	15
Chilla	10
Piñas	427
Esmeraldas	5008
Esmeraldas	2403
Quinindé	1353
Rioverde	240
Atacames	393
Muisne	182
San Lorenzo	107
Eloy Alfaro	330
Guayas	26783
Alfredo Baquerizo Moreno	41
Balao	81
Balzar	274
Colimes	60
Daule	1061
Durán	1558
Empalme	446
Guayaquil	18693
Milagro	1121
Naranjal	375
Pedro Carbo	259
Salitre	235
Samborondón	1084
Santa Lucía	100
Playas	240
Simón Bolívar	27
San Jacinto De Yaguachi	280
Palestina	56
El Triunfo	283
Lomas De Sargentillo	66
Naranjito	186
Nobol	35
Gral. Antonio Elizalde	167
Isidro Ayora	35
Cmel. Marcelino Maridueña	20
Los Ríos	4829
Baba	96
Babahoyo	1757
Buena Fe	321
Mocache	57
Montalvo	107
Palenque	71
Puebloviejo	110
Quevedo	1110
Urdaneta	141
Ventanas	560
Vinces	255
Quinsaloma	152
Valencia	92

Manabí	14582
24 De Mayo	269
Bolívar	321
Jipijapa	652
Manta	2077
Montecristi	447
Portoviejo	4861
Rocafuerte	584
Santa Ana	413
Sucre	633
Paján	209
Jaramijó	98
Olmedo	129
Junín	259
El Carmen	564
Puerto López	318
Pichincha	158
Chone	1468
Flavio Alfaro	229
Pedernales	369
Tosagua	292
Jama	94
San Vicente	138
Santa Elena	2556
Santa Elena	1134
La Libertad	869
Salinas	553
Sto. Domingo Tsáchilas	5799
La Concordia	826
Santo Domingo	4973
Total Región Costa	67641

Región Sierra	
Provincia/Cantón	Confirmado
Azuay	13287
Camilo Ponce Enríquez	193
Cuenca	10659
Gualaceo	606
Santa Isabel	299
El Pan	89
Nabón	64
Paute	667
Sígsig	174
Sevilla De Oro	150
San Fernando	20
Guachapala	100
Girón	128
Pucara	20
Chordeleg	102
Oña	16
Bolívar	2506
Chillanes	87
Chimbo	161
Guaranda	1393
San Miguel	167
Echeandía	275
Caluma	265
Las Navas	158

Cañar	2748
Azogues	1410
Déleg	27
La Troncal	466
El Tambo	152
Biblián	156
Suscal	26
Cañar	511
Carchi	3518
Bolívar	222
Tulcán	2012
Montúfar	471
Mira	321
San Pedro De Huaca	191
Espejo	301
Chimborazo	3144
Colta	131
Riobamba	2146
Cumandá	100
Guaño	193
Chambo	43
Guamote	84
Alausí	223
Chunchi	105
Pallatanga	37
Penipe	82
Cotopaxi	5451
Pangua	133
Pujilí	575
Salcedo	1235
La Maná	215
Latacunga	2575
Sigchos	159
Saquisilí	559
Imbabura	5853
Ibarra	2983
Otavalo	1092
Cotacachi	739
Antonio Ante	623
Pimampiro	191
San Miguel De Urcuquí	225
Loja	7460
Calvas	162
Célica	120
Loja	5575
Macará	501
Catamayo	274
Gonzanama	57
Olmedo	15
Pindal	104
Saraguro	169
Chaguarpamba	37
Zapotillo	56
Paltas	203
Quilanga	8
Sozoranga	55
Espíndola	35
Puyango	89
Pichincha	73939
Mejía	1473
Pedro Vicente Maldonado	166
Quito	68141
San Miguel De Los Bancos	193
Pedro Moncayo	205
Cayambe	839
Puerto Quito	169
Rumiñahui	2753

Tungurahua	7226
Ambato	4884
San Pedro De Pelileo	804
Santiago De Pillaro	176
Quero	78
Cevallos	33
Mocha	28
Tisaleo	43
Patate	208
Baños De Agua Santa	972
Total Región Sierra	125132

Región Amazónica	
Provincia/Cantón	Confirmado
Morona Santiago	3570
Gualaquiza	502
Morona	1397
Sucúa	471
Palora	245
Taisha	200
Limón Indanza	195
Santiago	227
Tiwintza	55
Pablo Sexto	57
Logroño	116
Huamboya	72
San Juan Bosco	33
Napo	1641
El Chaco	234
Quijos	174
Tena	988
Archidona	221
Carlos Julio Arosemena Tola	24
Orellana	2103
Orellana	1349
La Joya De Los Sachas	339
Loreto	71
Aguarico	344
Pastaza	2392
Pastaza	1565
Mera	587
Santa Clara	125
Arajuno	115
Sucumbios	2982
Cuyabeno	147
Lago Agrio	1731
Shushufindi	640
Putumayo	119
Sucumbios	40
Cascales	124
Gonzalo Pizarro	181
Zamora Chinchipe	1648
Chinchipe	99
Nangaritza	49
Yantzaza	468
Zamora	565
Paquisha	74
El Pangui	161
Centinela Del Cóndor	125
Yacuambi	85
Palanda	22
Total Región Amazónica	14336

Región Insular	
Provincia/Cantón	Confirmado
GALAPAGOS	901
SAN CRISTOBAL	142
ISABELA	262
SANTA CRUZ	497
Total general	901