

SITUACIÓN NACIONAL POR COVID-19

INFOGRAFÍA N°312

Inicio 29/02/2020- Corte 04/01/2021 08:00



215.080

Casos confirmados con pruebas PCR



190.350

*Pacientes recuperados



Se han tomado **756.952** muestras para RT-PCR.

Este indicador, de actualización diaria, reporta el número acumulado de las muestras tomadas para la realización de la prueba RT-PCR en los laboratorios autorizados en Ecuador. Cabe indicar que puede existir más de una muestra por persona durante el proceso diagnóstico.

* **88,69%** pacientes recuperados respecto a confirmados PCR. Los **pacientes recuperados** son aquellos que han sido ingresado al sistema de vigilancia con al menos una prueba RT-PCR positivo, han pasado al menos 29 días desde la fecha de inicio de síntomas y están vivos. Este indicador se mostrará acumulado semanalmente cada domingo.



*Detalle de fallecidos

Confirmados	Probables	Total
9.505	4.564	14.069

*Fallecidos por Covid-19: corresponde a los fallecidos confirmados con una prueba RT-PCR positiva, fallecidos probables que son las personas con síntomas, otras pruebas de laboratorio o imagen relacionados a Covid-19, sin una prueba RT-PCR.

Provincia	Confirmados por RT-PCR	Fallecidos confirmados por RT-PCR	Fallecidos probables
Azuay	13.802	222	20
Bolívar	2.547	73	15
Cañar	2.891	103	6
Carchi	3.716	124	2
Chimborazo	3.314	345	124
Cotopaxi	5.768	312	65
El Oro	8.452	573	208
Esmeraldas	5.060	241	55
Galápagos	922	5	2
Guayas	27.692	1.863	1.688
Imbabura	6.146	215	16
Loja	7.714	246	47
Los Ríos	4.963	361	242
Manabí	15.143	1.305	1.060
Morona Santiago	3.722	36	0
Napo	1.698	78	3
Orellana	2.118	53	18
Pastaza	2.416	63	17
Pichincha	76.093	2.027	276
Santa Elena	2.671	386	280
Sto. Domingo Tsác	5.931	379	116
Sucumbios	3.033	98	3
Tungurahua	7.590	341	300
Zamora Chinchipe	1.678	56	1
Total general	215.080	9.505	4.564

A fin de facilitar la lectura del indicador "casos fallecidos" y proporcionar la información desagregada por provincias se desglosa el número de fallecidos con Covid-19 confirmados por una prueba RT-PCR y los fallecidos probables con Covid-19.



496.343

Total casos descartados



25.938

Casos con alta hospitalaria



592

Hospitalizados estables



396

Hospitalizados pronóstico reservado



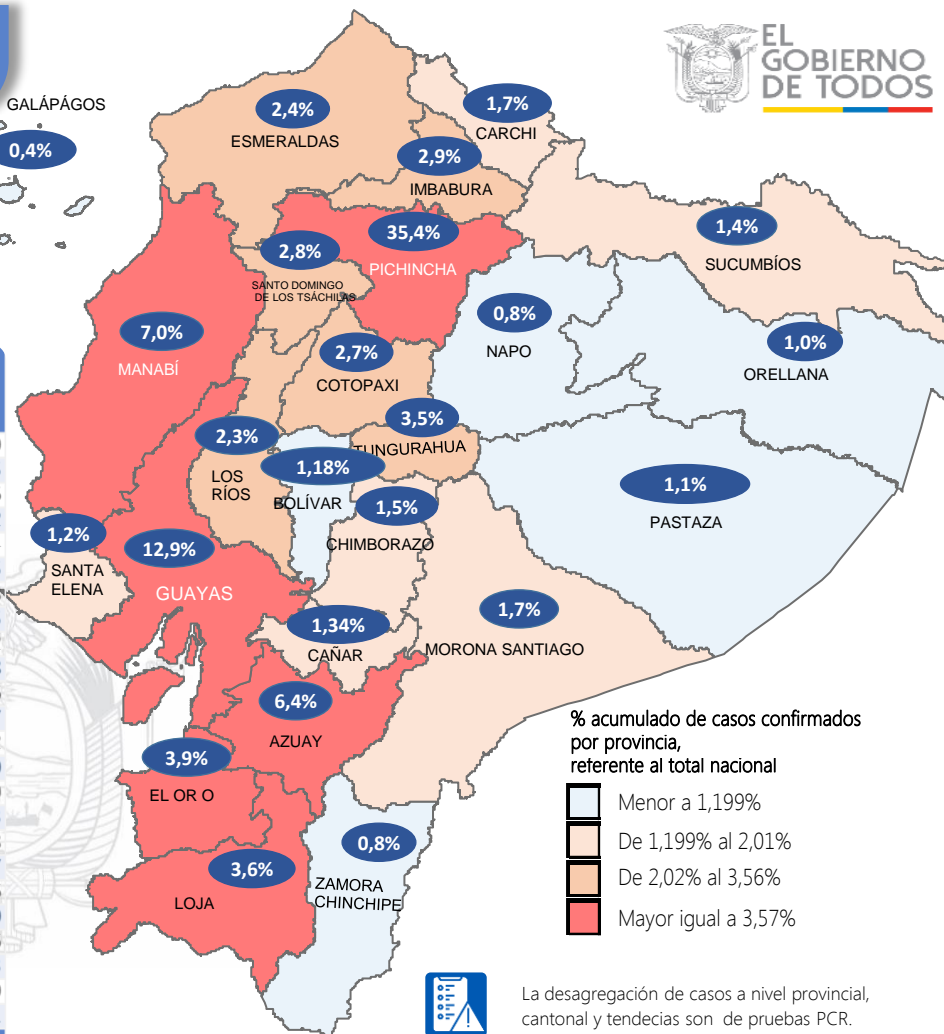
Llamadas 171, relacionadas a Covid 19	Teleconsulta	Atenciones en establecimientos de salud - MSP	Seguimiento telefónico	Seguimiento en domicilio
895.031	120.483	20.462	365.406	86.261

- Llamadas al 171 relacionadas a Covid-19: número de llamadas (acumuladas) atendidas por la plataforma 171 relacionadas a Covid-19.
- Teleconsulta: ciudadanos atendidos a través del APP SALUDEDEC y por un médico del 171.
- Atenciones en establecimientos de salud del MSP: citas agendadas a través del 171 en establecimientos del primer nivel de atención.
- Seguimiento telefónico: llamadas a pacientes con diagnóstico confirmado, seguidos vía telefónica en primer nivel, por un profesional del MSP.
- Seguimiento en domicilio: visitas domiciliarias a pacientes con diagnóstico confirmado, desde el primer nivel de atención, por un profesional del MSP.

Fuente: Ministerio de Salud Pública

GALÁPAGOS

0,4%

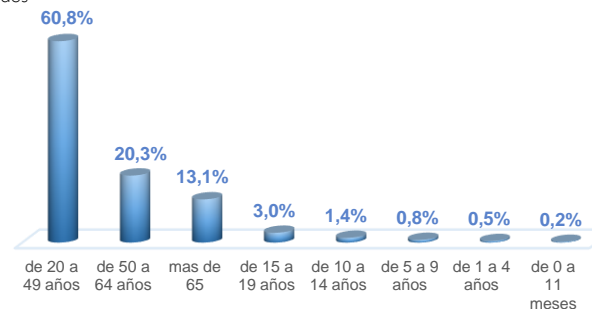


% acumulado de casos confirmados por provincia, referente al total nacional

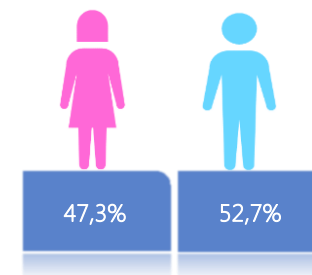
- Menor a 1,199%
- De 1,199% al 2,01%
- De 2,02% al 3,56%
- Mayor igual a 3,57%

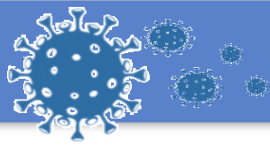
La desagregación de casos a nivel provincial, cantonal y tendencias son de pruebas PCR.

Casos confirmados por grupo etario



Casos confirmados por sexo

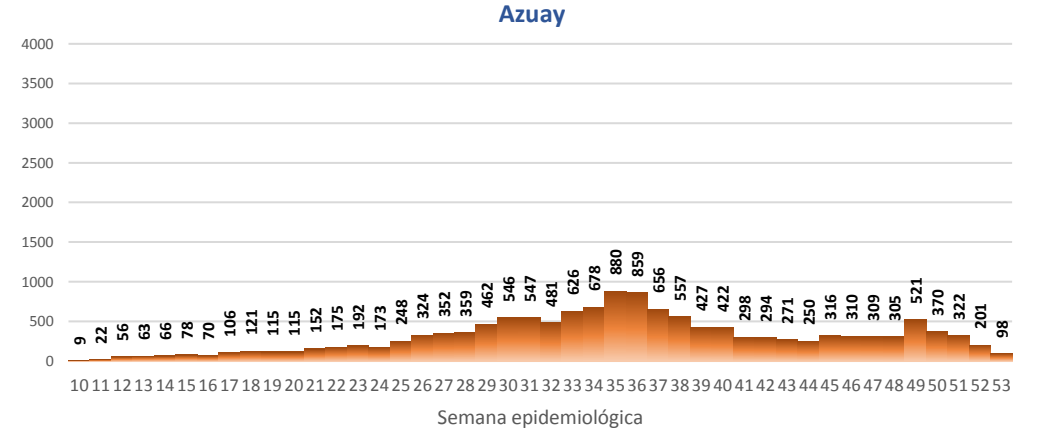
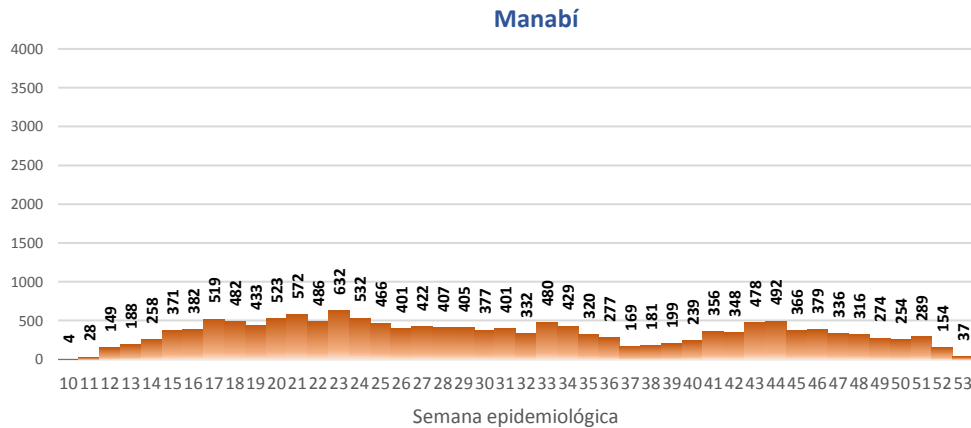
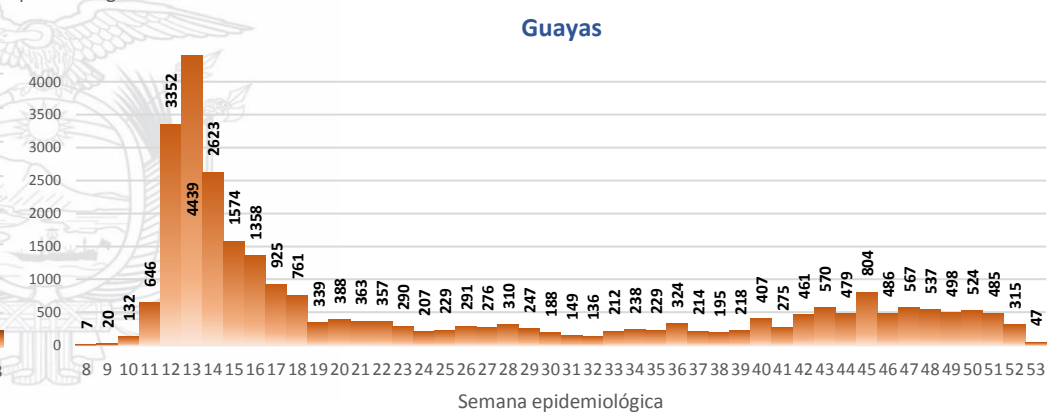
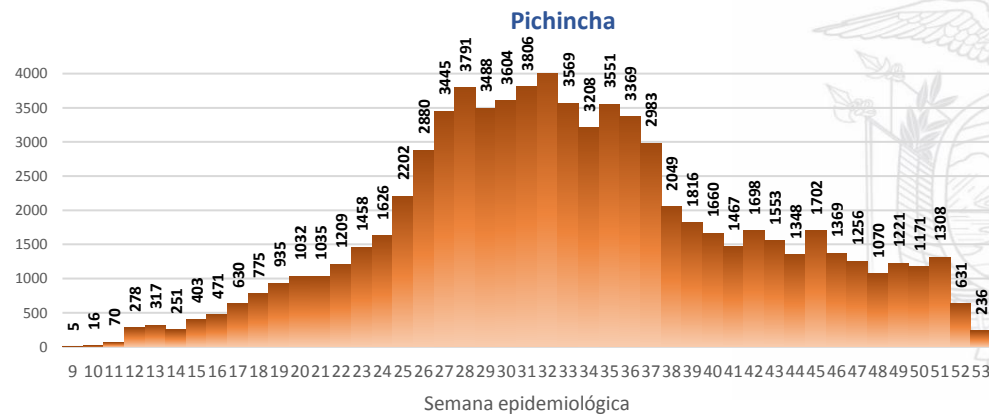
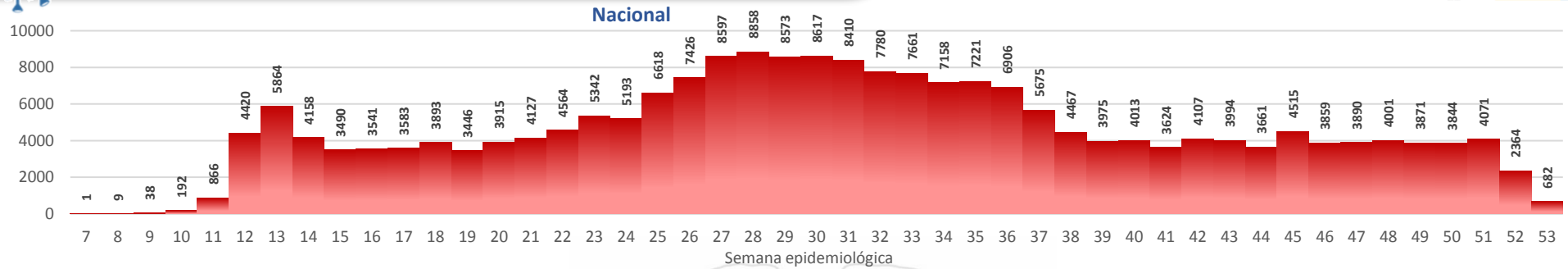




SITUACIÓN NACIONAL POR COVID-19 INFOGRAFÍA N°312

Inicio 29/02/2020- Corte 04/01/2021 08:00

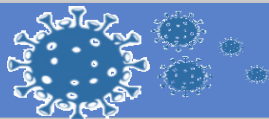
CURVA EPIDEMIOLÓGICA DE CASOS COVID-19 ACUMULADOS POR SEMANA EPIDEMIOLÓGICA



Curva epidémica casos confirmados Covid-19 nos permite conocer la evolución de los casos confirmados con COVID-19 a lo largo de la pandemia, agrupados por semana epidemiológica, tomando en cuenta la fecha de inicio de síntomas.

Semana epidemiológica: Es un periodo de tiempo adoptado a nivel internacional; inicia en domingo y termina en sábado y nos permite analizar la evolución de las enfermedades o eventos, sujetos a vigilancia epidemiológica.





SITUACIÓN NACIONAL POR COVID-19
INFOGRAFÍA N°312
Inicio 29/02/2020- Corte 04/01/2021 08:00

CASOS CONFIRMADOS POR CANTÓN



Región Costa	
Provincia/Cantón	Confirmado
El Oro	8452
Arenillas	470
Huaquillas	478
Machala	4452
Pasaje	405
Santa Rosa	931
Atahualpa	87
Zaruma	397
Portovelo	496
El Guabo	187
Balsas	58
Las Lajas	18
Marcabellí	17
Chilla	11
Piñas	445
Esmeraldas	5060
Esmeraldas	2442
Quinindé	1359
Rioverde	242
Atacames	398
Muisne	182
San Lorenzo	107
Eloy Alfaro	330
Guayas	27692
Alfredo Baquerizo Moreno	43
Balao	85
Balzar	277
Colimes	61
Daule	1092
Durán	1616
Empalme	448
Guayaquil	19386
Milagro	1151
Naranjal	391
Pedro Carbo	268
Salitre	237
Samborondón	1105
Santa Lucía	102
Playas	243
Simón Bolívar	27
San Jacinto De Yaguachi	287
Palestina	56
El Triunfo	289
Lomas De Sargentillo	67
Naranjito	192
Nobol	36
Gral. Antonio Elizalde	172
Isidro Ayora	38
Cmel. Marcelino Maridueña	23
Los Ríos	4963
Baba	98
Babahoyo	1831
Buena Fe	328
Mocache	58
Montalvo	109
Palenque	72
Puebloviejo	111
Quevedo	1138
Urdaneta	143
Ventanas	568
Vinces	260
Quinsaloma	152
Valencia	95

Manabí	15143
24 De Mayo	276
Bolívar	326
Jipijapa	666
Manta	2159
Montecristi	465
Portoviejo	5114
Rocafuerte	615
Santa Ana	426
Sucre	659
Paján	213
Jaramijó	107
Olmedo	131
Junín	267
Colta	570
El Carmen	320
Puerto López	161
Pichincha	1526
Chone	234
Flavio Alfaro	374
Pedernales	296
Tosagua	95
Jama	143
San Vicente	2671
Santa Elena	1181
Santa Elena	912
La Libertad	578
Salinas	843
Sto. Domingo Tsáchilas	5931
La Concordia	5088
Santo Domingo	69912
Total Región Costa	69912

Región Sierra	
Provincia/Cantón	Confirmado
Azuay	13802
Camilo Ponce Enríquez	193
Cuenca	11088
Gualaceo	623
Santa Isabel	306
El Pan	89
Nabón	68
Paute	700
Sígsig	179
Sevilla De Oro	150
San Fernando	20
Guachapala	107
Girón	137
Pucara	20
Chordeleg	106
Oña	16
Bolívar	2547
Chillanes	91
Chimbo	164
Guaranda	1414
San Miguel	169
Echeandía	282
Caluma	269
Las Navas	158

Cañar	2891
Azogues	1501
Déleg	28
La Troncal	473
El Tambo	160
Biblián	164
Suscal	26
Cañar	539
Carchi	3716
Bolívar	238
Tulcán	2105
Montúfar	505
Mira	349
San Pedro De Huaca	205
Espejo	314
Chimborazo	3314
Colta	133
Riobamba	2284
Cumandá	104
Guano	195
Chambo	45
Guamote	87
Alausí	229
Chunchi	111
Pallatanga	43
Penipe	83
Cotopaxi	5768
Pangua	136
Pujilí	602
Salcedo	1329
La Maná	227
Latacunga	2718
Sigchos	192
Saquisilí	564
Imbabura	6146
Ibarra	3115
Otavaló	1189
Cotacachi	756
Antonio Ante	666
Pimampiro	193
San Miguel De Urcuquí	227
Loja	7714
Calvas	175
Célica	122
Loja	5721
Macará	513
Catamayo	278
Gonzanama	59
Olmedo	16
Pindal	105
Saraguro	193
Chaguarpamba	37
Zapotillo	57
Paltas	233
Quilanga	9
Sozoranga	55
Espíndola	47
Puyango	94
Pichincha	76093
Mejía	1521
Pedro Vicente Maldonado	169
Quito	70166
San Miguel De Los Bancos	193
Pedro Moncayo	207
Cayambe	865
Puerto Quito	169
Rumiñahui	2803

Tungurahua	7590
Ambato	5171
San Pedro De Pelileo	827
Santiago De Pillaro	186
Quero	81
Cevallos	34
Mocha	32
Tisaleo	46
Patate	218
Baños De Agua Santa	995
Total Región Sierra	129581

Región Amazónica	
Provincia/Cantón	Confirmado
Morona Santiago	3722
Gualaquiza	513
Morona	1473
Sucúa	488
Palora	250
Taisha	202
Limón Indanza	210
Santiago	234
Tiwintza	55
Pablo Sexto	59
Logroño	132
Huamboya	73
San Juan Bosco	33
Napo	1698
El Chaco	253
Quijos	175
Tena	1019
Archidona	227
Carlos Julio Arosemena Tola	24
Orellana	2118
Orellana	1360
La Joya De Los Sachas	342
Loreto	72
Aguarico	344
Pastaza	2416
Pastaza	1585
Mera	591
Santa Clara	125
Arajuno	115
Sucumbios	3033
Cuyabeno	149
Lago Agrio	1754
Shushufindi	662
Putumayo	120
Sucumbios	41
Cascales	124
Gonzalo Pizarro	183
Zamora Chinchipe	1678
Chinchipe	99
Nangaritza	50
Yantzaza	477
Zamora	573
Paquisha	74
El Pangui	171
Centinela Del Cóndor	126
Yacuambi	85
Palanda	23
Total Región Amazónica	14665

Región Insular	
Provincia/Cantón	Confirmado
Galápagos	922
San Cristóbal	143
Isabela	271
Santa Cruz	508
Total general	922