

SITUACIÓN NACIONAL POR COVID-19

INFOGRAFÍA N°317

Inicio 29/02/2020- Corte 09/01/2021 08:00



220.349

Casos confirmados con pruebas PCR



190.350

*Pacientes recuperados



Se han tomado **774.120** muestras para RT-PCR.

Este indicador, de actualización diaria, reporta el número acumulado de las muestras tomadas para la realización de la prueba RT-PCR en los laboratorios autorizados en Ecuador. Cabe indicar que puede existir más de una muestra por persona durante el proceso diagnóstico.

* **88,69%** pacientes recuperados respecto a confirmados PCR
Los pacientes recuperados son aquellos que han sido ingresado al sistema de vigilancia con al menos una prueba RT-PCR positivo, han pasado al menos 29 días desde la fecha de inicio de síntomas y están vivos. Este indicador se mostrará acumulado semanalmente cada domingo.



*Detalle de fallecidos

Confirmados	Probables	Total
9.593	4.584	14.177

***Fallecidos por Covid-19:** corresponde a los fallecidos confirmados con una prueba RT-PCR positiva, fallecidos probables que son las personas con síntomas, otras pruebas de laboratorio o imagen relacionados a Covid-19, sin una prueba RT-PCR.

Provincia	Confirmados por RT-PCR	Fallecidos confirmados por RT-PCR	Fallecidos probables
Azuay	14.109	226	20
Bolívar	2.581	73	15
Cañar	2.929	104	6
Carchi	3.849	130	2
Chimborazo	3.466	357	124
Cotopaxi	5.958	316	65
El Oro	8.796	577	209
Esmeraldas	5.107	242	55
Galápagos	987	6	2
Guayas	28.600	1.866	1.694
Imbabura	6.334	217	17
Loja	7.822	247	47
Los Ríos	5.094	362	242
Manabí	15.526	1.325	1.061
Morona Santiago	3.817	37	0
Napo	1.747	78	3
Orellana	2.131	53	18
Pastaza	2.427	64	17
Pichincha	77.665	2.033	277
Santa Elena	2.744	389	280
Sto. Domingo Tsáchila	6.074	385	116
Sucumbios	3.042	100	3
Tungurahua	7.856	350	310
Zamora Chinchipe	1.688	56	1
Total general	220.349	9.593	4.584

A fin de facilitar la lectura del indicador "casos fallecidos" y proporcionar la información desagregada por provincias se desglosa el número de fallecidos con Covid-19 confirmados por una prueba RT-PCR y los fallecidos probables con Covid-19.



509.951

Total casos descartados



26.380

Casos con alta hospitalaria



648

Hospitalizados estables



408

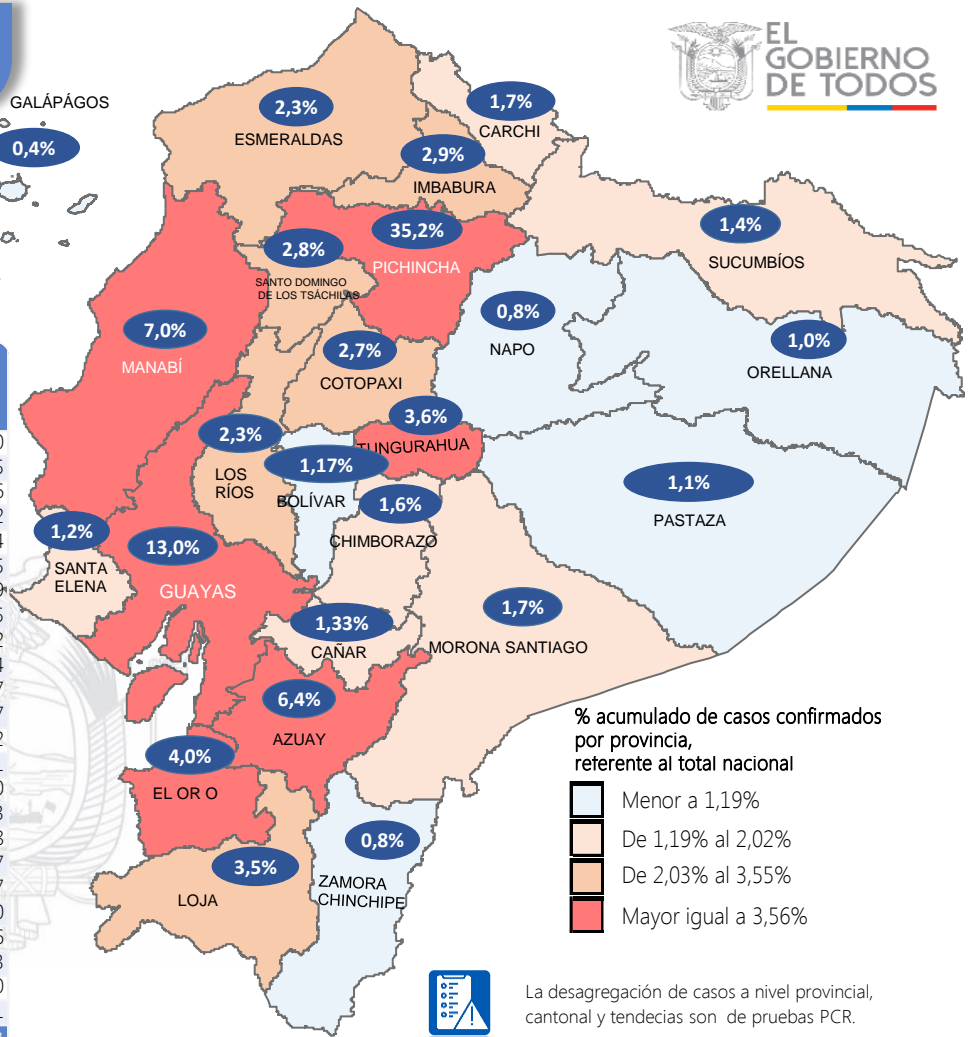
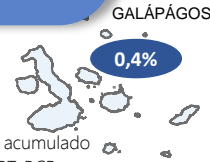
Hospitalizados pronóstico reservado



Llamadas 171, relacionadas a Covid 19	Teleconsulta	Atenciones en establecimientos de salud - MSP	Seguimiento telefónico	Seguimiento en domicilio
898.301	121.413	20.616	368.313	87.363

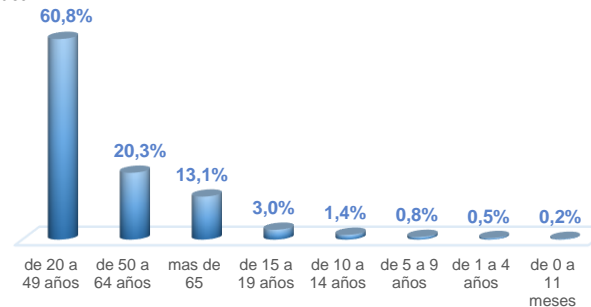
- Llamadas al 171 relacionadas a Covid-19: número de llamadas (acumuladas) atendidas por la plataforma 171 relacionadas a Covid-19.
- Teleconsulta: ciudadanos atendidos a través del APP SALUDEc y por un médico del 171.
- Atenciones en establecimientos de salud del MSP: citas agendadas a través del 171 en establecimientos del primer nivel de atención.
- Seguimiento telefónico: llamadas a pacientes con diagnóstico confirmado, seguidos vía telefónica en primer nivel, por un profesional del MSP.
- Seguimiento en domicilio: visitas domiciliarias a pacientes con diagnóstico confirmado, desde el primer nivel de atención, por un profesional del MSP.

Fuente: Ministerio de Salud Pública

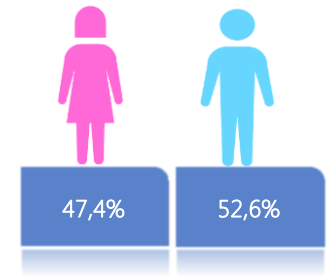


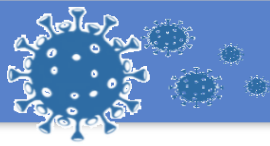
La desagregación de casos a nivel provincial, cantonal y tendencias son de pruebas PCR.

Casos confirmados por grupo etario



Casos confirmados por sexo



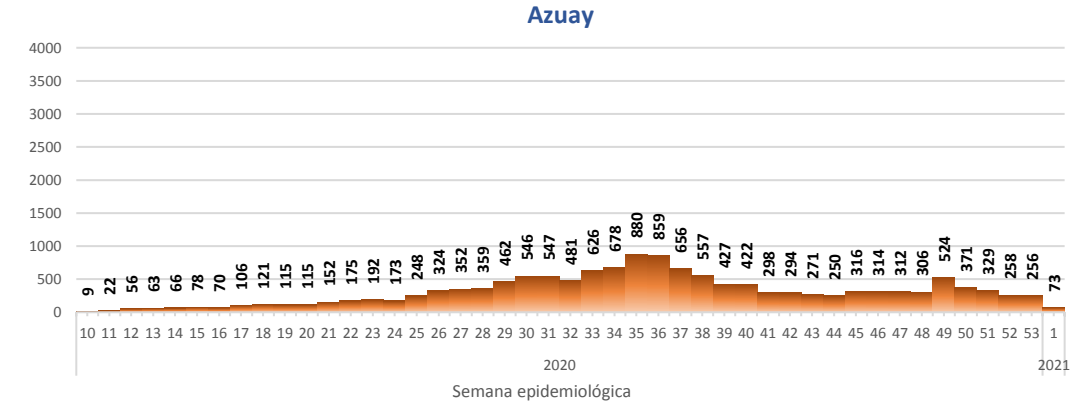
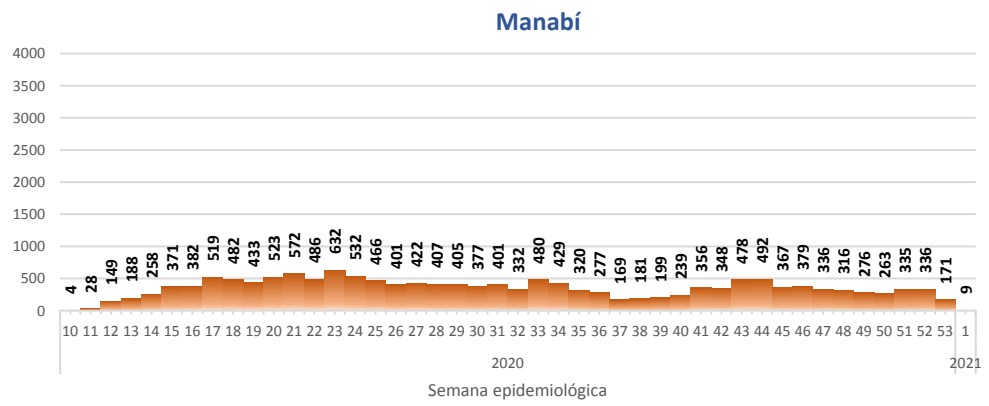
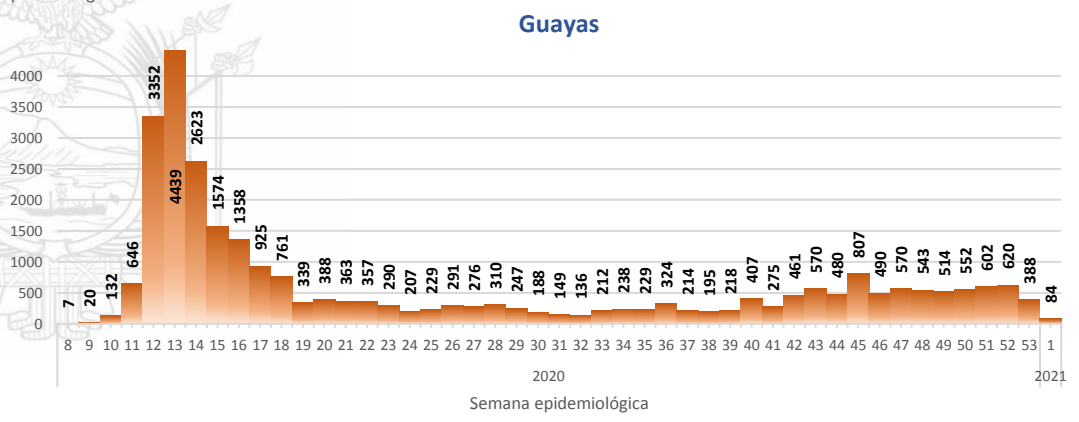
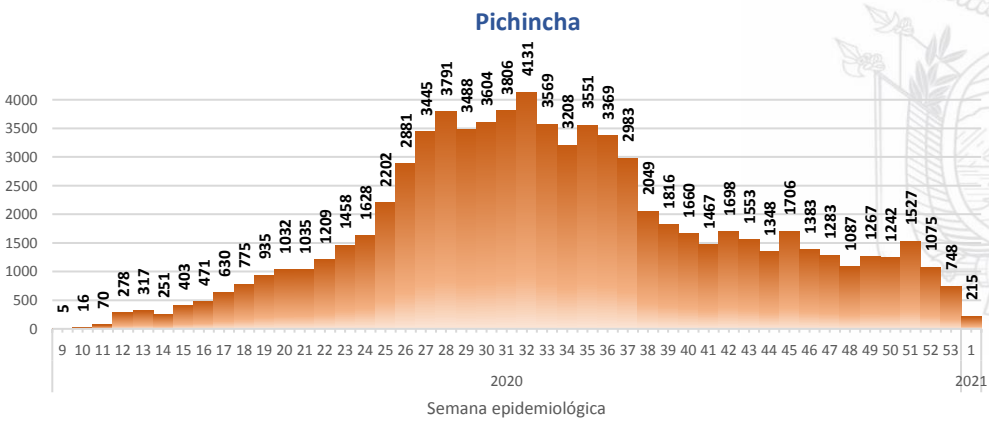
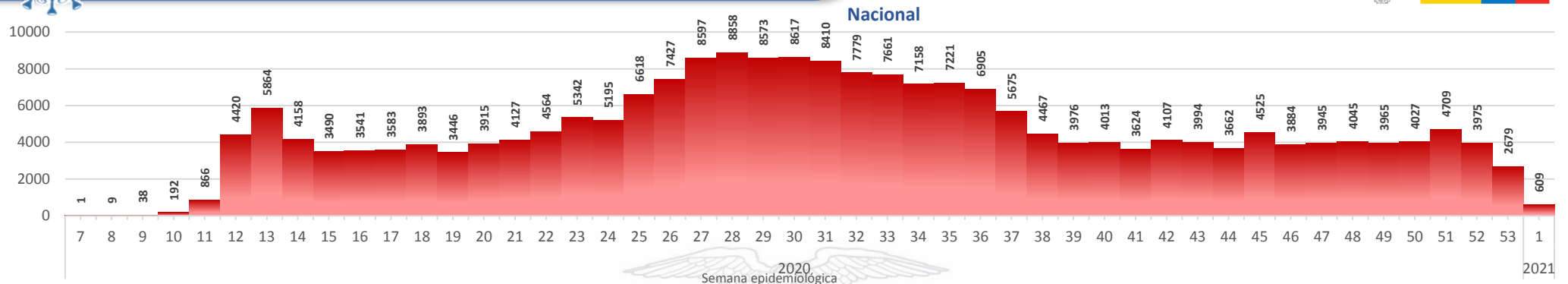


SITUACIÓN NACIONAL POR COVID-19

INFOGRAFÍA N°317

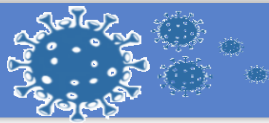
Inicio 29/02/2020- Corte 09/01/2021 08:00

CURVA EPIDEMIOLÓGICA DE CASOS COVID-19 ACUMULADOS POR SEMANA EPIDEMIOLÓGICA



Curva epidémica casos confirmados Covid-19 nos permite conocer la evolución de los casos confirmados con COVID-19 a lo largo de la pandemia, agrupados por semana epidemiológica, tomando en cuenta la fecha de inicio de síntomas.

Semana epidemiológica: Es un periodo de tiempo adoptado a nivel internacional; inicia en domingo y termina en sábado y nos permite analizar la evolución de las enfermedades o eventos, sujetos a vigilancia epidemiológica.



SITUACIÓN NACIONAL POR COVID-19
INFOGRAFÍA N°317
Inicio 29/02/2020- Corte 09/01/2021 08:00

CASOS CONFIRMADOS POR CANTÓN



Región Costa	
Provincia/Cantón	Confirmado
El Oro	8796
Arenillas	475
Huaquillas	486
Machala	4644
Pasaje	451
Santa Rosa	959
Atahualpa	90
Zaruma	413
Portovelo	505
El Guabo	207
Balsas	60
Las Lajas	18
Marcabellí	17
Chilla	11
Piñas	460
Esmeraldas	5107
Esmeraldas	2481
Quinindé	1365
Rioverde	242
Atacames	400
Muisne	182
San Lorenzo	107
Eloy Alfaro	330
Guayas	28600
Alfredo Baquerizo Moreno	43
Balao	85
Balzar	282
Colimes	65
Daule	1125
Durán	1703
Empalme	461
Guayaquil	20053
Milagro	1189
Naranjal	403
Pedro Carbo	277
Saltre	238
Samborombón	1113
Santa Lucía	102
Playas	245
Simón Bolívar	27
San Jacinto De Yaguachi	294
Palestina	58
El Triunfo	299
Lomas De Sargentillo	67
Naranjito	195
Nobol	36
Gral. Antonio Elizalde	178
Isidro Ayora	39
Cmel. Marcelino Maridueña	23
Los Ríos	5094
Baba	99
Babahoyo	1905
Buena Fe	331
Mocache	59
Montalvo	109
Palenque	73
Pueblo Viejo	112
Quevedo	1165
Urdaneta	145
Ventanas	576
Vinces	266
Quinsaloma	152
Valencia	102

Manabí		15526
24 De Mayo		279
Bolívar		336
Jipijapa		682
Manta		2209
Montecristi		475
Portoviejo		5260
Roca fuerte		640
Santa Ana		434
Sucre		678
Paján		218
Jaramijó		108
Olmedo		138
Junín		270
El Carmen		577
Puerto López		321
Pichincha		167
Chone		1568
Flavio Alfaro		238
Pedernales		379
Tosagua		298
Jama		107
San Vicente		144
Santa Elena		2744
Santa Elena		1198
La Libertad		946
Salinas		600
Sto. Domingo Tsáchilas		6074
La Concordia		870
Santo Domingo		5204
Total Región Costa		71941

Región Sierra	
Provincia/Cantón	Confirmado
Azuay	14109
Camilo Ponce Enríquez	194
Cuenca	11321
Gualaceo	636
Santa Isabel	325
El Pan	89
Nabón	71
Paute	715
Sígsig	185
Sevilla De Oro	151
San Fernando	21
Guachapala	109
Girón	146
Pucara	20
Chordeleg	109
Oña	17
Bolívar	2581
Chillanes	93
Chimbo	165
Guaranda	1434
San Miguel	174
Echeandía	286
Caluma	271
Las Navas	158

Cañar		2929
Azogues		1521
Déleg		29
La Troncal		476
El Tambo		161
Biblián		168
Suscal		27
Cañar		547
Carchi		3849
Bolívar		251
Tulcán		2183
Montúfar		528
Mira		359
San Pedro De Huaca		210
Espejo		318
Chimborazo		3466
Colta		135
Riobamba		2409
Cumandá		114
Guano		197
Chambo		46
Guamote		88
Alausí		235
Chunchi		114
Pallatanga		44
Penipe		84
Cotopaxi		5958
Pangua		138
Pujilí		619
Salcedo		1392
La Maná		240
Latacunga		2800
Sigchos		201
Saquisilí		568
Imbabura		6334
Ibarra		3216
Otavaló		1232
Cotacachi		762
Antonio Ante		699
Pimampiro		195
San Miguel De Urcuquí		230
Loja		7822
Calvas		179
Célica		122
Loja		5795
Macará		517
Catamayo		279
Gonzanamá		59
Olmedo		16
Pindal		105
Saraguro		201
Chaguarpamba		37
Zapotillo		57
Paltas		238
Quilanga		9
Sozoranga		55
Espíndola		55
Puyango		98
Pichincha		77665
Mejía		1542
Pedro Vicente Maldonado		169
Quito		71641
San Miguel De Los Bancos		193
Pedro Moncayo		212
Cayambe		875
Puerto Quito		174
Rumiñahui		2859

Tungurahua		7856
Ambato		5366
San Pedro De Pelileo		864
Santiago De Pillaro		194
Quero		84
Cevallos		35
Mocha		33
Tisaleo		50
Patate		220
Baños De Agua Santa		1010
Total Región Sierra		132569

Región Amazónica	
Provincia/Cantón	Confirmado
Morona Santiago	3817
Gualaquiza	535
Morona	1521
Sucúa	497
Palora	257
Taisha	202
Limón Indanza	212
Santiago	238
Tiwintza	55
Pablo Sexto	61
Logroño	133
Huamboya	73
San Juan Bosco	33
Napo	1747
El Chaco	264
Quijos	181
Tena	1043
Archidona	235
Carlos Julio Arosemena Tola	24
Orellana	2131
Orellana	1370
La Joya De Los Sachas	342
Loreto	74
Aguarico	345
Pastaza	2427
Pastaza	1592
Mera	593
Santa Clara	125
Arajuno	117
Sucumbios	3042
Cuyabeno	149
Lago Agrio	1760
Shushufindi	662
Putumayo	120
Sucumbios	42
Cascales	124
Gonzalo Pizarro	185
Zamora Chinchipe	1688
Chinchipe	99
Nangaritza	50
Yantzaza	481
Zamora	576
Paquisha	74
El Pangui	173
Centinela Del Cóndor	127
Yacuambi	85
Palanda	23
Total Región Amazónica	14852

Región Insular	
Provincia/Cantón	Confirmado
Galápagos	987
San Cristóbal	147
Isabela	273
Santa Cruz	567
Total general	987