

SITUACIÓN NACIONAL POR COVID-19 INFOGRAFÍA N°323

Inicio 29/02/2020- Corte 15/01/2021 08:00



226.866

Casos confirmados con pruebas PCR



193.581

*Pacientes recuperados



Se han tomado **801.410** muestras para RT-PCR.

Este indicador, de actualización diaria, reporta el número acumulado de las muestras tomadas para la realización de la prueba RT-PCR en los laboratorios autorizados en Ecuador. Cabe indicar que puede existir más de una muestra por persona durante el proceso diagnóstico.

* **87,85%** pacientes recuperados respecto a confirmados PCR
Los **pacientes recuperados** son aquellos que han sido ingresado al sistema de vigilancia con al menos una prueba RT-PCR positivo, han pasado al menos 29 días desde la fecha de inicio de síntomas y están vivos. Este indicador se mostrará acumulado semanalmente cada domingo.



*Detalle de fallecidos

Confirmados	Probables	Total
9.669	4.604	14.273

*Fallecidos por Covid-19: corresponde a los fallecidos confirmados con una prueba RT-PCR positiva, fallecidos probables que son las personas con síntomas, otras pruebas de laboratorio o imagen relacionados a Covid-19, sin una prueba RT-PCR.

Provincia	Confirmados por RT-PCR	Fallecidos confirmados por RT-PCR	Fallecidos probables
Azuay	14.501	227	20
Bolívar	2.656	73	15
Cañar	3.039	104	6
Carchi	4.013	140	2
Chimborazo	3.631	360	124
Cotopaxi	6.201	325	65
El Oro	9.321	584	211
Esmeraldas	5.193	242	55
Galápagos	1.115	6	2
Guayas	29.547	1.867	1.694
Imbabura	6.497	221	17
Loja	8.053	247	47
Los Ríos	5.313	363	242
Manabí	16.067	1.348	1.063
Morona Santiago	3.929	37	0
Napo	1.805	79	3
Orellana	2.153	53	18
Pastaza	2.439	65	17
Pichincha	79.435	2.044	289
Santa Elena	2.885	389	280
Sto. Domingo Tsáchila	6.185	387	118
Sucumbios	3.085	101	3
Tungurahua	8.099	351	312
Zamora Chinchipe	1.704	56	1
Total general	226.866	9.669	4.604

A fin de facilitar la lectura del indicador "casos fallecidos" y proporcionar la información desagregada por provincias se desglosa el número de fallecidos con Covid-19 confirmados por una prueba RT-PCR y los fallecidos probables con Covid-19.



525.459

Total casos descartados



26.935

Casos con alta hospitalaria



659

Hospitalizados estables



452

Hospitalizados pronóstico reservado



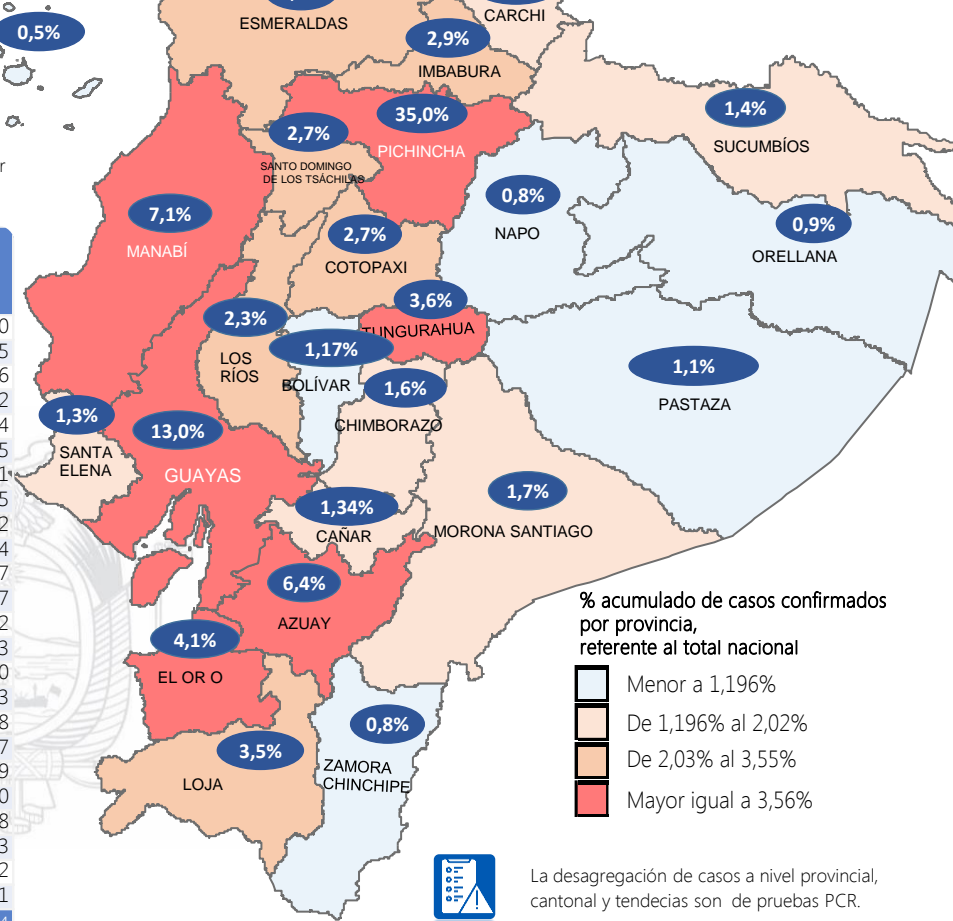
Llamadas 171, relacionadas a Covid 19	Teleconsulta	Atenciones en establecimientos de salud - MSP	Seguimiento telefónico	Seguimiento en domicilio
903.290	122.683	20.883	372.665	88.944

- Llamadas al 171 relacionadas a Covid-19: número de llamadas (acumuladas) atendidas por la plataforma 171 relacionadas a Covid-19.
- Teleconsulta: ciudadanos atendidos a través del APP SALUDEc y por un médico del 171.
- Atenciones en establecimientos de salud del MSP: citas agendadas a través del 171 en establecimientos del primer nivel de atención.
- Seguimiento telefónico: llamadas a pacientes con diagnóstico confirmado, seguidos vía telefónica en primer nivel, por un profesional del MSP.
- Seguimiento en domicilio: visitas domiciliarias a pacientes con diagnóstico confirmado, desde el primer nivel de atención, por un profesional del MSP.

Fuente: Ministerio de Salud Pública

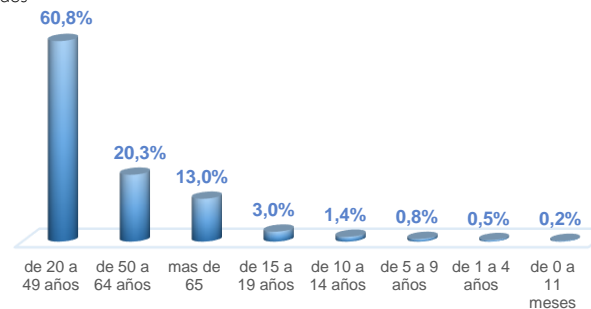
GALÁPAGOS

0,5%

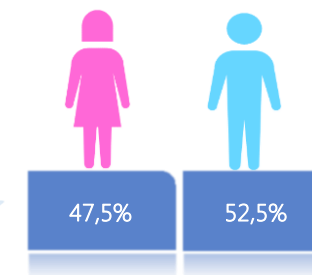


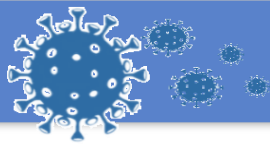
La desagregación de casos a nivel provincial, cantonal y tendencias son de pruebas PCR.

Casos confirmados por grupo etario



Casos confirmados por sexo



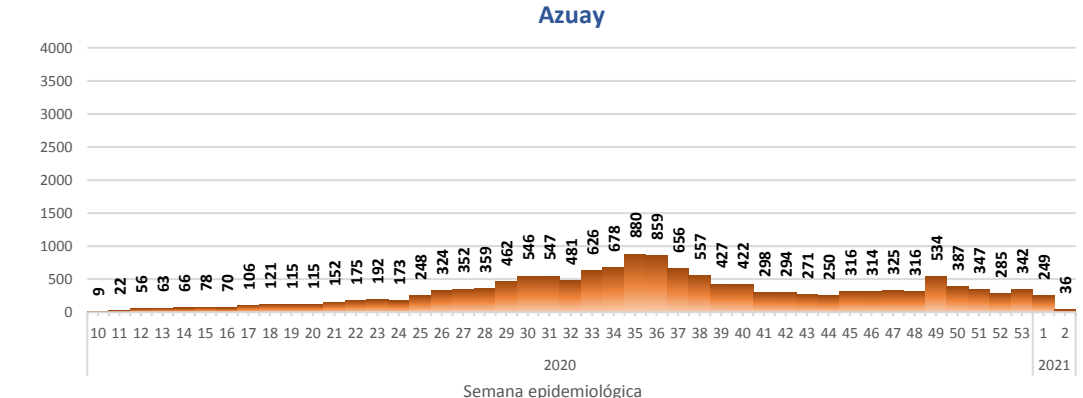
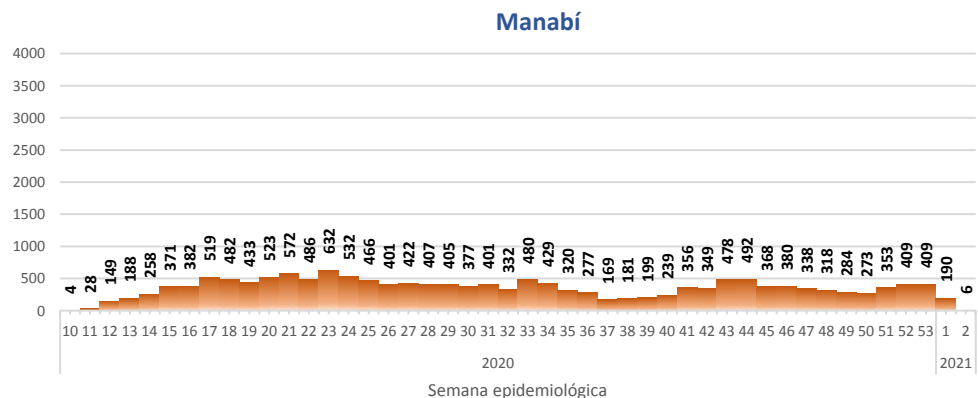
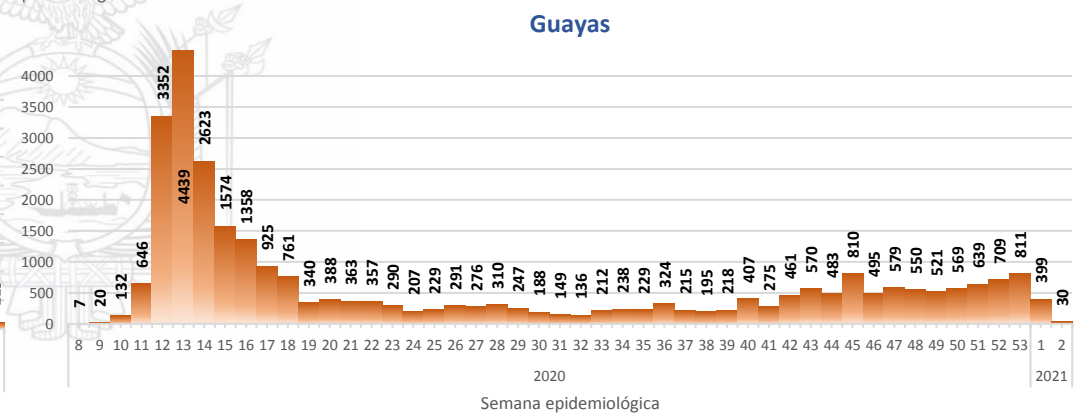
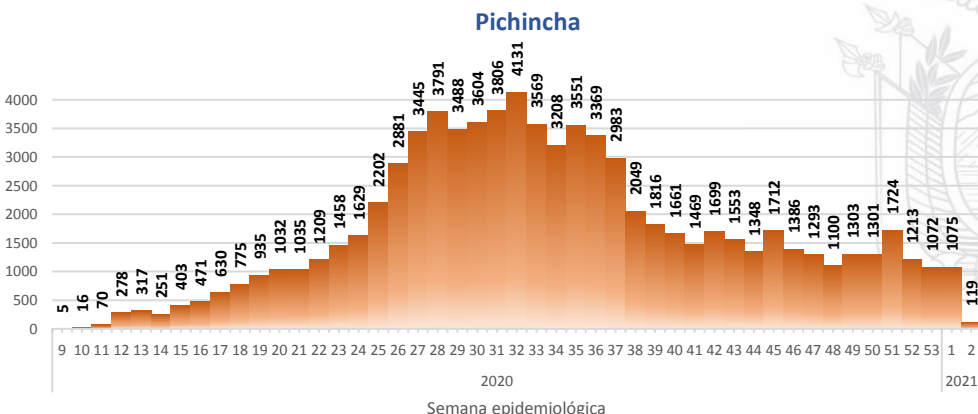


SITUACIÓN NACIONAL POR COVID-19

INFOGRAFÍA N°323

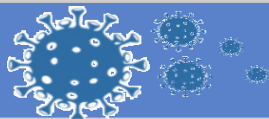
Inicio 29/02/2020- Corte 15/01/2021 08:00

CURVA EPIDEMIOLÓGICA DE CASOS COVID-19 ACUMULADOS POR SEMANA EPIDEMIOLÓGICA



Curva epidémica casos confirmados Covid-19 nos permite conocer la evolución de los casos confirmados con COVID-19 a lo largo de la pandemia, agrupados por semana epidemiológica, tomando en cuenta la fecha de inicio de síntomas.

Semana epidemiológica: Es un periodo de tiempo adoptado a nivel internacional; inicia en domingo y termina en sábado y nos permite analizar la evolución de las enfermedades o eventos, sujetos a vigilancia epidemiológica.



SITUACIÓN NACIONAL POR COVID-19
INFOGRAFÍA N°323
Inicio 29/02/2020- Corte 15/01/2021 08:00

CASOS CONFIRMADOS POR CANTÓN



Región Costa	
Provincia/Cantón	Confirmado
El Oro	9321
Arenillas	479
Huaquillas	498
Machala	4961
Pasaje	509
Santa Rosa	1000
Atahualpa	114
Zaruma	433
Portovelo	513
El Guabo	221
Balsas	62
Las Lajas	18
Marcabellí	18
Chilla	11
Piñas	484
Esmeraldas	5193
Esmeraldas	2534
Quinindé	1386
Rioverde	242
Atacames	411
Muisne	182
San Lorenzo	107
Eloy Alfaro	331
Guayas	29547
Alfredo Baquerizo Moreno	46
Balao	88
Balzar	302
Colimes	77
Daule	1158
Durán	1749
Empalme	478
Guayaquil	20712
Milagro	1268
Naranjal	413
Pedro Carbo	285
Saltre	243
Samborondón	1124
Santa Lucía	103
Playas	248
Simón Bolívar	29
San Jacinto De Yaguachi	303
Palestina	60
El Triunfo	306
Lomas De Sargentillo	69
Naranjito	198
Nobol	38
Gral. Antonio Elizalde	185
Isidro Ayora	39
Cmel. Marcelino Maridueña	26
Los Ríos	5313
Baba	102
Babahoyo	1970
Buena Fe	342
Mocache	62
Montalvo	117
Palenque	79
Puebloviejo	114
Quevedo	1205
Urdaneta	148
Ventanas	594
Vinces	280
Quinsaloma	155
Valencia	145

Manabí		16067
24 De Mayo		290
Bolívar		344
Jipijapa		727
Manta		2295
Montecristi		484
Portoviejo		5466
Rocafuerte		677
Santa Ana		442
Sucre		693
Paján		231
Jaramijó		108
Olmedo		139
Junín		271
El Carmen		585
Puerto López		326
Pichincha		178
Chone		1616
Flavio Alfaro		244
Pedernales		389
Tosagua		304
Jama		113
San Vicente		145
Santa Elena	2885	
Santa Elena		1267
La Libertad		991
Salinas		627
Sto. Domingo Tsáchilas	6185	
La Concordia		890
Santo Domingo		5295
Total Región Costa	74511	

Región Sierra	
Provincia/Cantón	Confirmado
Azuay	14501
Camilo Ponce Enríquez	207
Cuenca	11601
Gualaceo	651
Santa Isabel	354
El Pan	90
Nabón	77
Paute	729
Sígsig	191
Sevilla De Oro	167
San Fernando	25
Guachapala	109
Girón	150
Pucara	20
Chordeleg	113
Oña	17
Bolívar	2656
Chillanes	109
Chimbo	171
Guaranda	1453
San Miguel	188
Echeandía	292
Caluma	284
Las Navas	159

Cañar		3039
Azogues		1582
Déleg		34
La Troncal		489
El Tambo		163
Biblián		173
Suscal		27
Cañar		571
Carchi	4013	
Bolívar		255
Tulcán		2280
Montúfar		564
Mira		376
San Pedro De Huaca		212
Espejo		326
Chimborazo	3631	
Colta		155
Riobamba		2527
Cumandá		124
Guano		200
Chambo		48
Guamote		92
Alausí		241
Chunchi		114
Pallatanga		46
Penipe		84
Cotopaxi	6201	
Pangua		140
Pujilí		647
Salcedo		1454
La Maná		248
Latacunga		2906
Sigchos		233
Saquisilí		573
Imbabura	6497	
Ibarra		3290
Otavalo		1266
Cotacachi		772
Antonio Ante		738
Pimampiro		197
San Miguel De Urcuquí		234
Loja	8053	
Calvas		188
Célica		122
Loja		5951
Macará		520
Catamayo		281
Gonzanamá		59
Olmedo		17
Pindal		106
Saraguro		212
Chaguarpamba		37
Zapotillo		62
Paltas		273
Quilanga		9
Sozoranga		55
Espíndola		60
Puyango		101
Pichincha	79435	
Mejía		1568
Pedro Vicente Maldonado		175
Quito		73289
San Miguel De Los Bancos		200
Pedro Moncayo		213
Cayambe		892
Puerto Quito		176
Rumiñahui		2922

Tungurahua		8099
Ambato		5503
San Pedro De Pelileo		912
Santiago De Pillaro		208
Quero		90
Cevallos		40
Mocha		33
Tisaleo		53
Patate		227
Baños De Agua Santa		1033
Total Región Sierra	136125	

Región Amazónica	
Provincia/Cantón	Confirmado
Morona Santiago	3929
Gualaquiza	552
Morona	1568
Sucúa	506
Palora	278
Taisha	203
Limón Indanza	217
Santiago	247
Tiwintza	55
Pablo Sexto	61
Logroño	135
Huamboya	73
San Juan Bosco	34
Napo	1805
El Chaco	277
Quijos	187
Tena	1076
Archidona	241
Carlos Julio Arosemena Tola	24
Orellana	2153
Orellana	1387
La Joya De Los Sachas	346
Loreto	75
Aguarico	345
Pastaza	2439
Pastaza	1600
Mera	597
Santa Clara	125
Arajuno	117
Sucumbios	3085
Cuyabeno	151
Lago Agrio	1774
Shushufindi	684
Putumayo	121
Sucumbios	46
Cascales	124
Gonzalo Pizarro	185
Zamora Chinchipe	1704
Chinchipe	102
Nangaritza	50
Yantzaza	483
Zamora	583
Paquisha	74
El Pangui	175
Centinela Del Cóndor	127
Yacuambi	85
Palanda	25
Total Región Amazónica	15115
Región Insular	
Provincia/Cantón	Confirmado
Galápagos	1115
San Cristóbal	165
Isabela	317
Santa Cruz	633
Total general	1115