

# SITUACIÓN NACIONAL POR COVID-19 INFOGRAFÍA N°329

Inicio 29/02/2020- Corte 21/01/2021 08:00



**236.189**

Casos confirmados con pruebas PCR



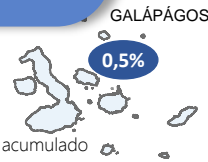
**199.332**

\*Pacientes recuperados



Se han tomado **832.522** muestras para RT-PCR.

Este indicador, de actualización diaria, reporta el número acumulado de las muestras tomadas para la realización de la prueba RT-PCR en los laboratorios autorizados en Ecuador. Cabe indicar que puede existir más de una muestra por persona durante el proceso diagnóstico.



\* **86,11%** pacientes recuperados respecto a confirmados PCR. Los **pacientes recuperados** son aquellos que han sido ingresado al sistema de vigilancia con al menos una prueba RT-PCR positivo, han pasado al menos 29 días desde la fecha de inicio de síntomas y están vivos. Este indicador se mostrará acumulado semanalmente cada domingo.

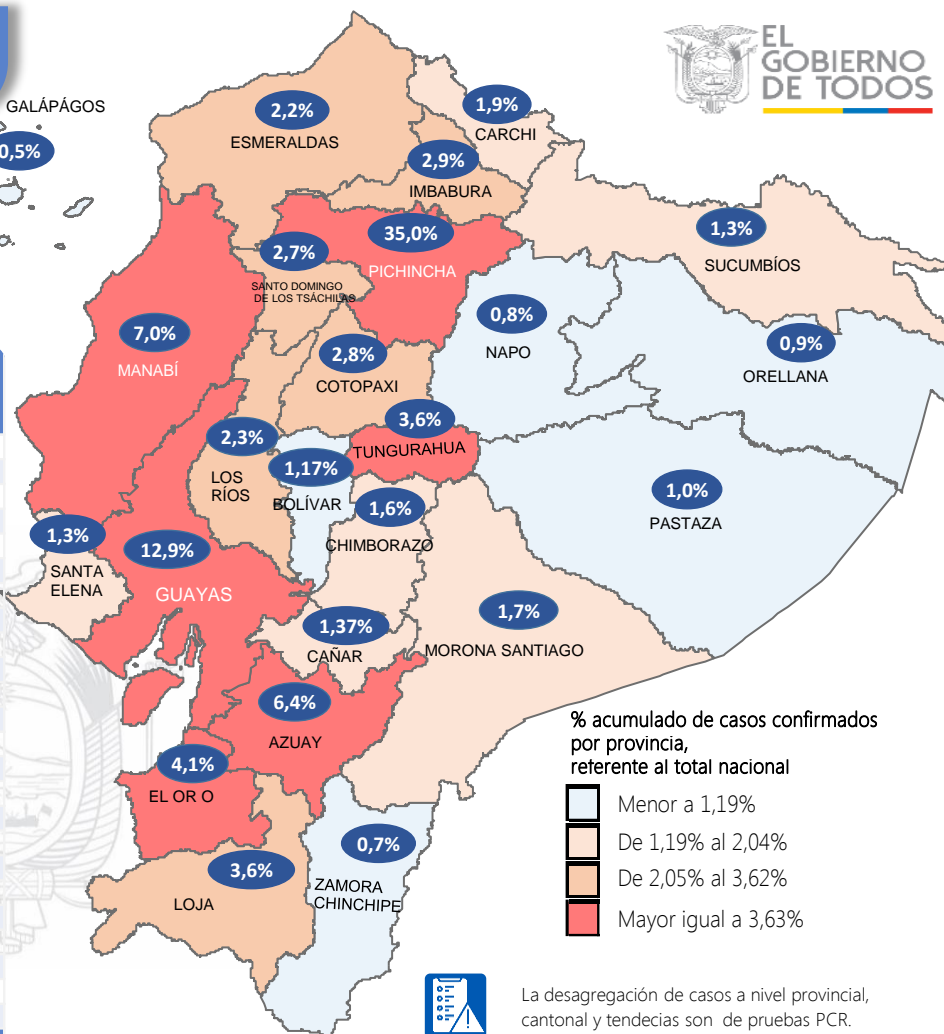


\*Detalle de fallecidos

Confirmados	Probables	Total
<b>9.883</b>	<b>4.643</b>	<b>14.526</b>

\*Fallecidos por Covid-19: corresponde a los fallecidos confirmados con una prueba RT-PCR positiva, fallecidos probables que son las personas con síntomas, otras pruebas de laboratorio o imagen relacionados a Covid-19, sin una prueba RT-PCR.

Provincia	Confirmados por RT-PCR	Fallecidos confirmados por RT-PCR	Fallecidos probables
Azuay	15.108	247	20
Bolívar	2.763	73	15
Cañar	3.227	108	6
Carchi	4.409	149	2
Chimborazo	3.885	366	124
Cotopaxi	6.570	328	67
El Oro	9.768	598	213
Esmeraldas	5.253	245	56
Galápagos	1.190	7	2
Guayas	30.365	1.895	1.697
Imbabura	6.953	224	17
Loja	8.468	249	48
Los Ríos	5.494	363	242
Manabí	16.579	1.372	1.070
Morona Santiago	4.060	38	0
Napo	1.867	79	3
Orellana	2.161	55	19
Pastaza	2.470	65	17
Pichincha	82.718	2.082	309
Santa Elena	2.956	404	280
Sto. Domingo Tsáchilas	6.429	401	118
Sucumbíos	3.157	106	3
Tungurahua	8.604	373	314
Zamora Chinchipe	1.735	56	1
<b>Total general</b>	<b>236.189</b>	<b>9.883</b>	<b>4.643</b>



% acumulado de casos confirmados por provincia, referente al total nacional

- Menor a 1,19%
- De 1,19% al 2,04%
- De 2,05% al 3,62%
- Mayor igual a 3,63%

La desagregación de casos a nivel provincial, cantonal y tendencias son de pruebas PCR.



**546.768**

Total casos descartados



**27.537**

Casos con alta hospitalaria



**721**

Hospitalizados estables



**489**

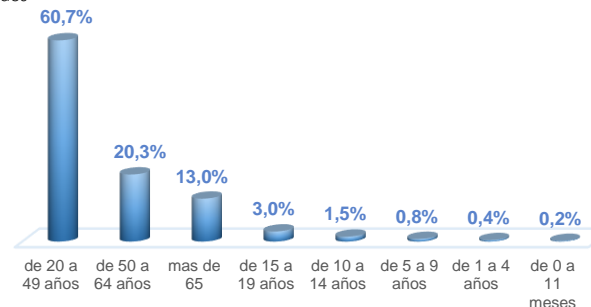
Hospitalizados pronóstico reservado



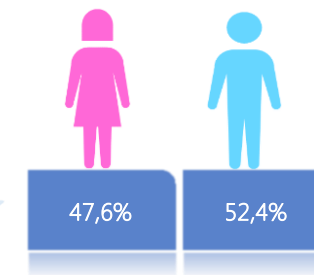
Llamadas 171, relacionadas a Covid 19	Teleconsulta	Atenciones en establecimientos de salud - MSP	Seguimiento telefónico	Seguimiento en domicilio
908.014	123.828	21.287	378.056	91.085

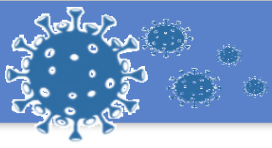
- Llamadas al 171 relacionadas a Covid-19: número de llamadas (acumuladas) atendidas por la plataforma 171 relacionadas a Covid-19.
- Teleconsulta: ciudadanos atendidos a través del APP SALUDEc y por un médico del 171.
- Atención en establecimientos de salud del MSP: citas agendadas a través del 171 en establecimientos del primer nivel de atención.
- Seguimiento telefónico: llamadas a pacientes con diagnóstico confirmado, seguidos vía telefónica en primer nivel, por un profesional del MSP.
- Seguimiento en domicilio: visitas domiciliarias a pacientes con diagnóstico confirmado, desde el primer nivel de atención, por un profesional del MSP.

## Casos confirmados por grupo etario



## Casos confirmados por sexo

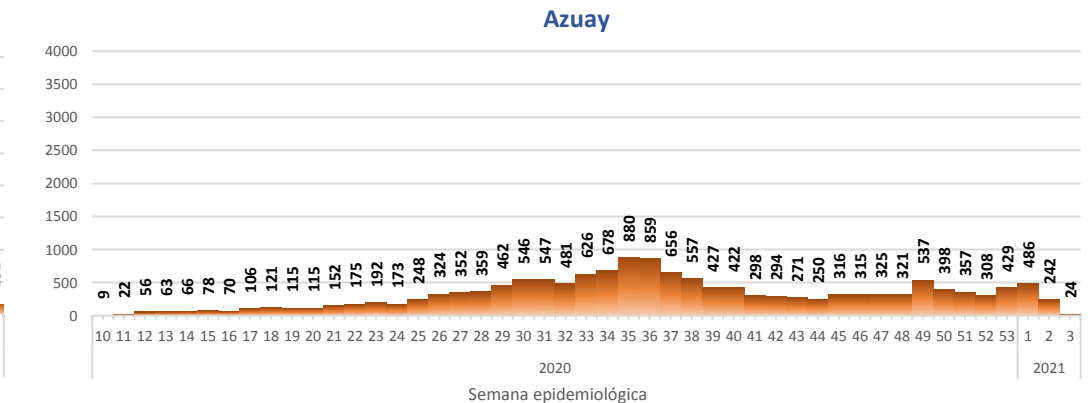
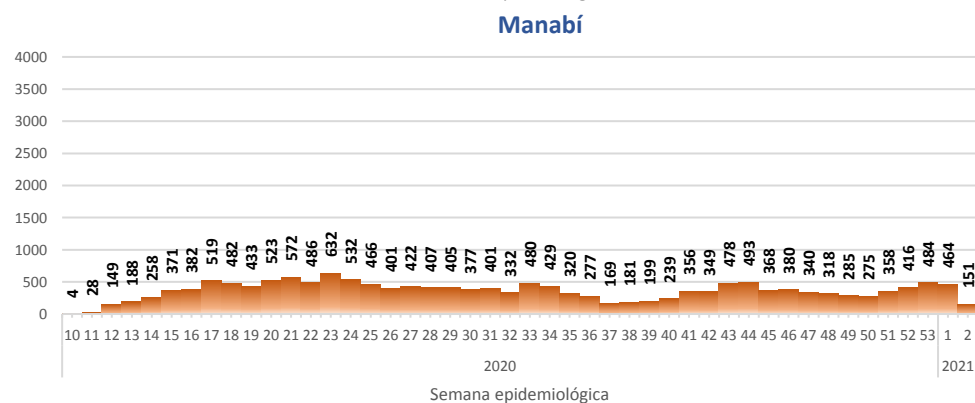
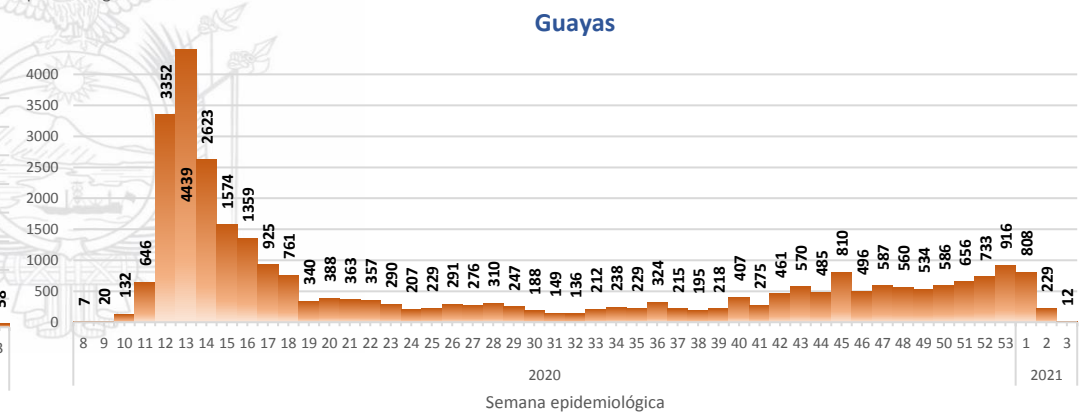
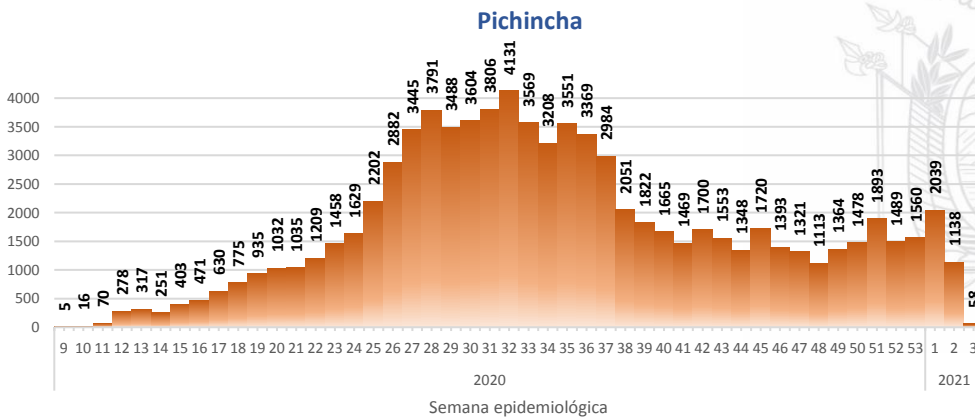
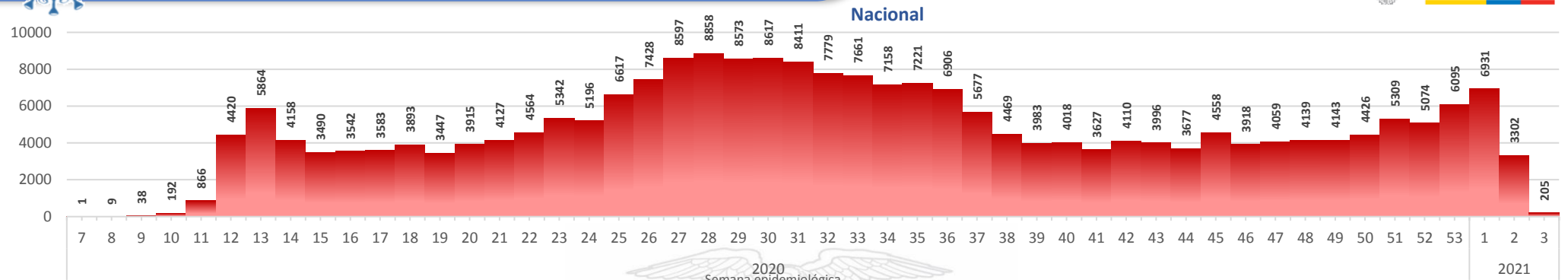




# SITUACIÓN NACIONAL POR COVID-19 INFOGRAFÍA N°329

Inicio 29/02/2020- Corte 21/01/2021 08:00

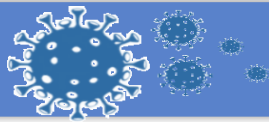
## CURVA EPIDEMIOLÓGICA DE CASOS COVID-19 ACUMULADOS POR SEMANA EPIDEMIOLÓGICA



Curva epidémica casos confirmados Covid-19 nos permite conocer la evolución de los casos confirmados con COVID-19 a lo largo de la pandemia, agrupados por semana epidemiológica, tomando en cuenta la fecha de inicio de síntomas.

Semana epidemiológica: Es un periodo de tiempo adoptado a nivel internacional; inicia en domingo y termina en sábado y nos permite analizar la evolución de las enfermedades o eventos, sujetos a vigilancia epidemiológica.





**Región Costa**

Provincia/Cantón	Confirmado
<b>El Oro</b>	<b>9768</b>
Arenillas	484
Huaquillas	519
Machala	5252
Pasaje	568
Santa Rosa	1018
Atahualpa	118
Zaruma	449
Portovelo	516
El Guabo	226
Balsas	64
Las Lajas	18
Marcabellí	18
Chilla	12
Piñas	506
<b>Esmeraldas</b>	<b>5253</b>
Esmeraldas	2575
Quinindé	1395
Rioverde	242
Atacames	416
Muisne	183
San Lorenzo	111
Eloy Alfaro	331
<b>Guayas</b>	<b>30365</b>
Alfredo Baquerizo Moreno	47
Balao	91
Balzar	311
Colimes	77
Daule	1176
Durán	1827
Empalme	503
Guayaquil	21199
Milagro	1342
Naranjal	433
Pedro Carbo	303
Salitre	253
Samborombón	1140
Santa Lucía	103
Playas	250
Simón Bolívar	31
San Jacinto De Yaguachi	319
Palestina	61
El Triunfo	319
Lomas De Sargentillo	69
Naranjito	203
Nobol	42
Gral. Antonio Elizalde	197
Isidro Ayora	39
Crmel. Marcelino Maridueña	30
<b>Los Ríos</b>	<b>5494</b>
Baba	103
Babahoyo	2039
Buena Fe	357
Mocache	68
Montalvo	121
Palenque	84
Puebloviejo	118
Quevedo	1226
Urdaneta	150
Ventanas	602
Vinces	302
Quinsaloma	155
Valencia	169

<b>Manabí</b>	<b>16579</b>
24 De Mayo	300
Bolívar	354
Jipijapa	766
Manta	2389
Montecristi	490
Portoviejo	5657
Rocafuerte	713
Santa Ana	460
Sucre	705
Paján	240
Jaramijó	111
Olmedo	140
Junín	274
El Carmen	595
Puerto López	331
Pichincha	188
Chone	1645
Flavio Alfaro	249
Pedernales	393
Tosagua	317
Jama	116
San Vicente	146
<b>Santa Elena</b>	<b>2956</b>
Santa Elena	1279
La Libertad	1022
Salinas	655
<b>Sto. Domingo Tsáchilas</b>	<b>6429</b>
La Concordia	904
Santo Domingo	5525
<b>Total Región Costa</b>	<b>76844</b>

**Región Sierra**

Provincia/Cantón	Confirmado
<b>Azuay</b>	<b>15108</b>
Camilo Ponce Enríquez	215
Cuenca	12067
Gualaceo	672
Santa Isabel	393
El Pan	92
Nabón	83
Paute	743
Sígsiq	198
Sevilla De Oro	175
San Fernando	29
Guachapala	115
Girón	158
Pucara	27
Chordeleg	120
Oña	21
<b>Bolívar</b>	<b>2763</b>
Chillanes	116
Chimbo	179
Guaranda	1482
San Miguel	220
Echeandía	307
Caluma	299
Las Navas	160

<b>Cañar</b>	<b>3227</b>
Azogues	1703
Déleg	40
La Troncal	500
El Tambo	165
Biblián	187
Suscal	29
Cañar	603
<b>Carchi</b>	<b>4409</b>
Bolívar	286
Tulcán	2444
Montufar	634
Mira	428
San Pedro De Huaca	245
Espejo	372
<b>Chimborazo</b>	<b>3885</b>
Colta	162
Riobamba	2660
Cumandá	133
Guano	214
Chambo	53
Guamote	98
Alausí	295
Chunchi	136
Pallatanga	49
Penipe	85
<b>Cotopaxi</b>	<b>6570</b>
Pangua	155
Pujilí	676
Salcedo	1561
La Maná	280
Latacunga	3037
Sigchos	278
Saquisilí	583
<b>Imbabura</b>	<b>6953</b>
Ibarra	3531
Otavaló	1361
Cotacachi	814
Antonio Ante	802
Pimampiro	203
San Miguel De Urcuquí	242
<b>Loja</b>	<b>8468</b>
Calvas	204
Célica	122
Loja	6244
Macará	524
Catamayo	297
Gonzanamá	60
Olmedo	19
Pindal	107
Saraguro	239
Chaguarpamba	38
Zapotillo	65
Paltas	308
Quilanga	15
Sozoranga	56
Espindola	66
Puyango	104
<b>Pichincha</b>	<b>82718</b>
Mejía	1630
Pedro Vicente Maldonado	186
Quito	76331
San Miguel De Los Bancos	219
Pedro Moncayo	223
Cayambe	923
Puerto Quito	180
Rumiñahui	3026

<b>Tungurahua</b>	<b>8604</b>
Ambato	5870
San Pedro De Pelileo	970
Santiago De Pillaro	232
Quero	104
Cevallos	47
Mocha	36
Tisaleo	56
Patate	237
Baños De Agua Santa	1052
<b>Total Región Sierra</b>	<b>142705</b>

**Región Amazónica**

Provincia/Cantón	Confirmado
<b>Morona Santiago</b>	<b>4060</b>
Gualaquiza	571
Morona	1628
Sucúa	515
Palora	290
Taisha	209
Limón Indanza	227
Santiago	253
Tiwintza	55
Pablo Sexto	62
Logroño	136
Huamboya	75
San Juan Bosco	39
<b>Napo</b>	<b>1867</b>
El Chaco	284
Quijos	201
Tena	1109
Archidona	249
Carlos Julio Arosemena Tola	24
<b>Orellana</b>	<b>2161</b>
Orellana	1394
La Joya De Los Sachas	347
Loreto	75
Aguarico	345
<b>Pastaza</b>	<b>2470</b>
Pastaza	1627
Mera	600
Santa Clara	125
Arajuno	118
<b>Sucumbios</b>	<b>3157</b>
Cuyabeno	152
Lago Agrio	1793
Shushufindi	726
Putumayo	121
Sucumbios	53
Cascales	124
Gonzalo Pizarro	188
<b>Zamora Chinchipe</b>	<b>1735</b>
Chinchipe	112
Nangaritza	50
Yantzaza	489
Zamora	597
Paquisha	74
El Pangui	175
Centinela Del Cóndor	127
Yacuambi	85
Palanda	26
<b>Total Región Amazónica</b>	<b>15450</b>

**Región Insular**

Provincia/Cantón	Confirmado
<b>Galápagos</b>	<b>1190</b>
San Cristóbal	178
Isabela	324
Santa Cruz	688
<b>Total general</b>	<b>1190</b>