

# SITUACIÓN NACIONAL POR COVID-19

## INFOGRAFÍA N°336

Inicio 29/02/2020- Corte 28/01/2021 08:00



**246.000**

Casos confirmados con pruebas PCR



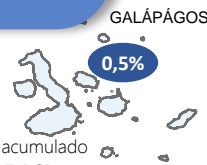
**204.071**

\*Pacientes recuperados



Se han tomado **866.775** muestras para RT-PCR.

Este indicador, de actualización diaria, reporta el número acumulado de las muestras tomadas para la realización de la prueba RT-PCR en los laboratorios autorizados en Ecuador. Cabe indicar que puede existir más de una muestra por persona durante el proceso diagnóstico.



\***84,57%** pacientes recuperados respecto a confirmados PCR  
**Los pacientes recuperados** son aquellos que han sido ingresado al sistema de vigilancia con al menos una prueba RT-PCR positivo, han pasado al menos 29 días desde la fecha de inicio de síntomas y están vivos. Este indicador se mostrará acumulado semanalmente cada domingo.

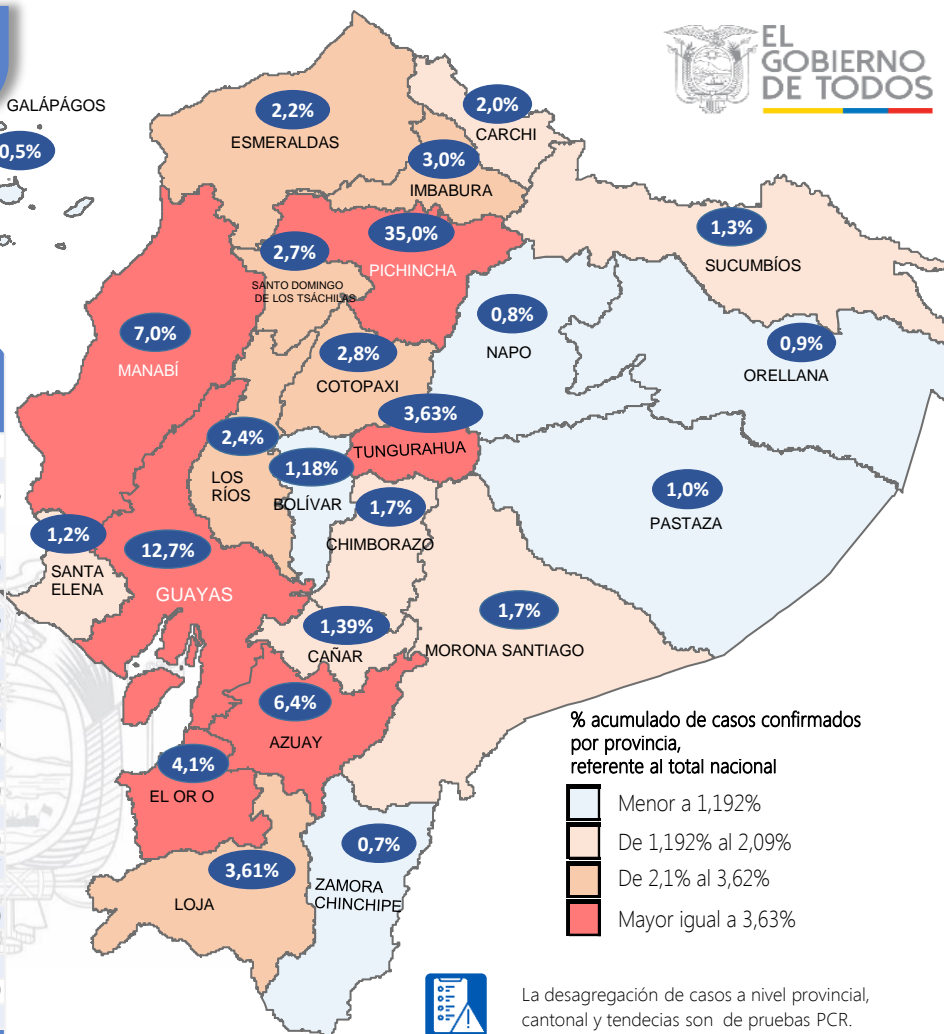


\*Detalle de fallecidos

Confirmados	Probables	Total
<b>10.087</b>	<b>4.679</b>	<b>14.766</b>

\***Fallecidos por Covid-19:** corresponde a los fallecidos confirmados con una prueba RT-PCR positiva, fallecidos probables que son las personas con síntomas, otras pruebas de laboratorio o imagen relacionados a Covid-19, sin una prueba RT-PCR.

Provincia	Confirmados por RT-PCR	Fallecidos confirmados por RT-PCR	Fallecidos probables
Azuay	15.658	261	22
Bolívar	2.905	74	15
Cañar	3.421	109	6
Carchi	4.928	163	3
Chimborazo	4.143	367	125
Cotopaxi	6.972	338	79
El Oro	10.162	625	213
Esmeraldas	5.382	246	56
Galápagos	1.239	8	3
Guayas	31.321	1.943	1.702
Imbabura	7.367	229	17
Loja	8.886	258	48
Los Ríos	5.876	365	246
Manabí	17.261	1.402	1.071
Morona Santiago	4.159	39	0
Napo	1.913	80	3
Orellana	2.181	55	19
Pastaza	2.511	67	17
Pichincha	86.049	2.096	312
Santa Elena	3.016	407	280
Sto. Domingo Tsác	6.704	404	118
Sucumbios	3.230	108	3
Tungurahua	8.941	387	320
Zamora Chinchipe	1.775	56	1
<b>Total general</b>	<b>246.000</b>	<b>10.087</b>	<b>4.679</b>



% acumulado de casos confirmados por provincia, referente al total nacional

- Menor a 1,192%
- De 1,192% al 2,09%
- De 2,1% al 3,62%
- Mayor igual a 3,63%

La desagregación de casos a nivel provincial, cantonal y tendencias son de pruebas PCR.



**571.762**

Total casos descartados



**28.251**

Casos con alta hospitalaria



**851**

Hospitalizados estables

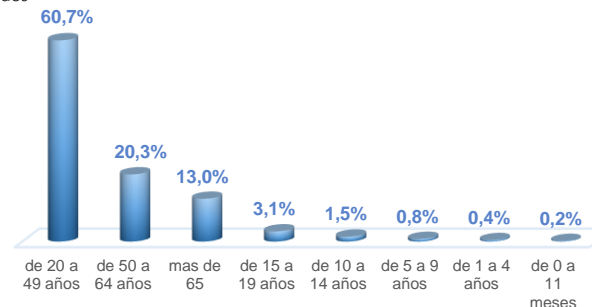


**508**

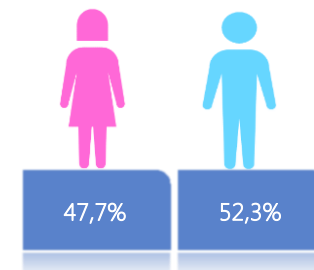
Hospitalizados pronóstico reservado

A fin de facilitar la lectura del indicador "casos fallecidos" y proporcionar la información desagregada por provincias se desglosa el número de fallecidos con Covid-19 confirmados por una prueba RT-PCR y los fallecidos probables con Covid-19.

### Casos confirmados por grupo etario

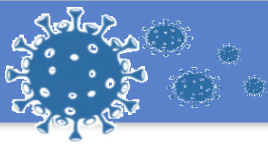


### Casos confirmados por sexo



Llamadas 171, relacionadas a Covid 19	Teleconsulta	Atenciones en establecimientos de salud - MSP	Seguimiento telefónico	Seguimiento en domicilio
913.920	125.119	21.798	385.210	93.414

- Llamadas al 171 relacionadas a Covid-19: número de llamadas (acumuladas) atendidas por la plataforma 171 relacionadas a Covid-19.
- Teleconsulta: ciudadanos atendidos a través del APP SALUDEC y por un médico del 171.
- Atenciones en establecimientos de salud del MSP: citas agendadas a través del 171 en establecimientos del primer nivel de atención.
- Seguimiento telefónico: llamadas a pacientes con diagnóstico confirmado, seguidos vía telefónica en primer nivel, por un profesional del MSP.
- Seguimiento en domicilio: visitas domiciliarias a pacientes con diagnóstico confirmado, desde el primer nivel de atención, por un profesional del MSP.

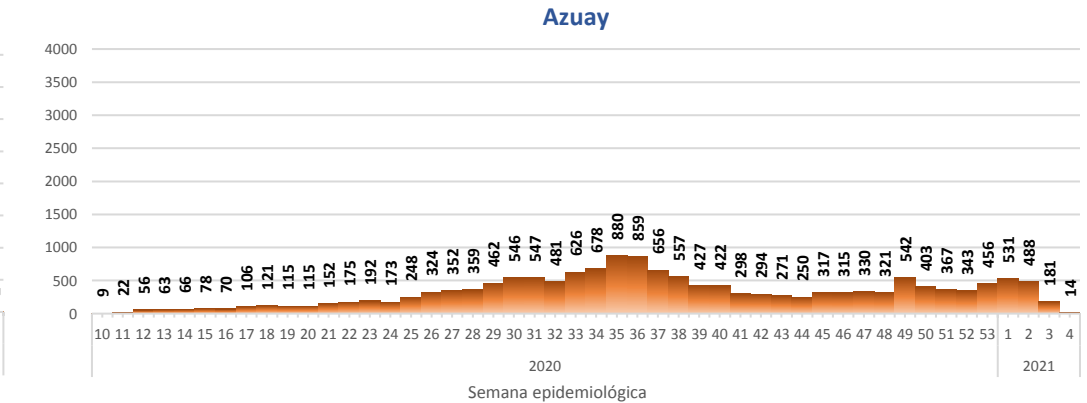
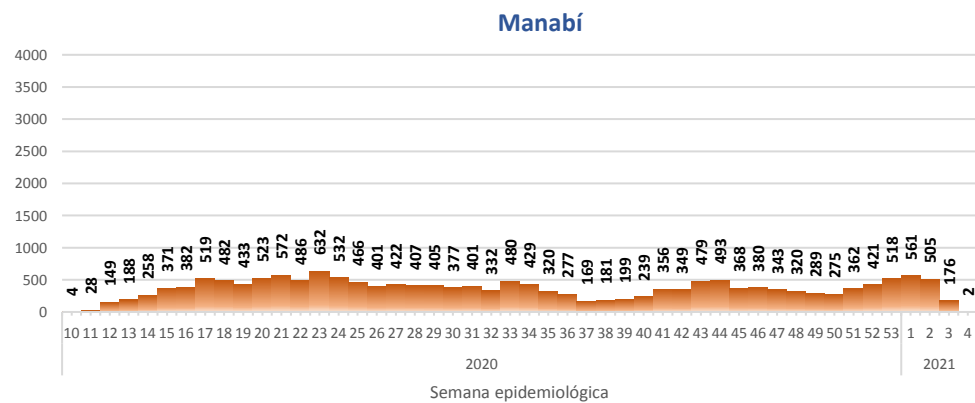
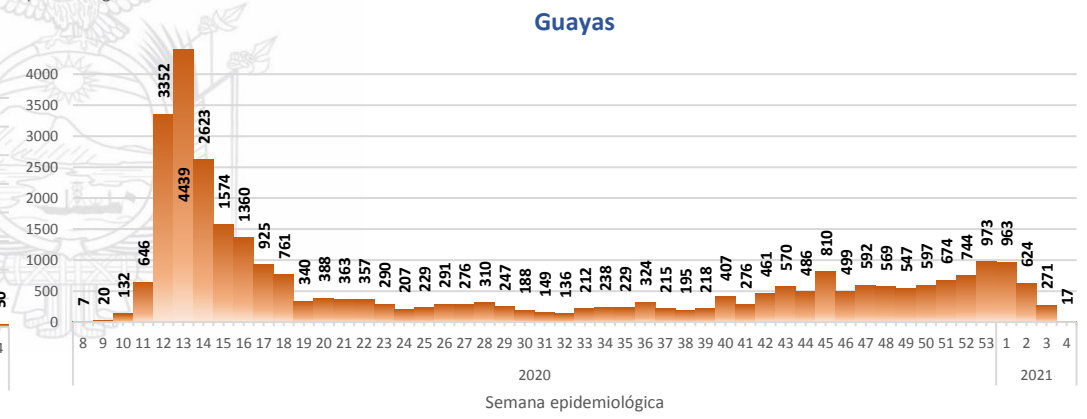
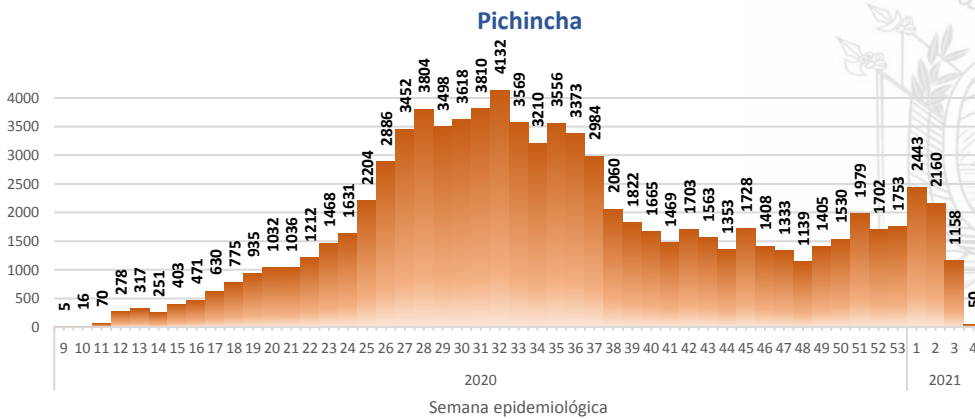


# SITUACIÓN NACIONAL POR COVID-19

## INFOGRAFÍA N°336

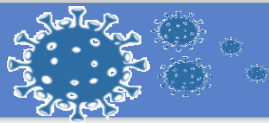
Inicio 29/02/2020- Corte 28/01/2021 08:00

# CURVA EPIDEMIOLÓGICA DE CASOS COVID-19 ACUMULADOS POR SEMANA EPIDEMIOLÓGICA



Curva epidémica casos confirmados Covid-19 nos permite conocer la evolución de los casos confirmados con COVID-19 a lo largo de la pandemia, agrupados por semana epidemiológica, tomando en cuenta la fecha de inicio de síntomas.

Semana epidemiológica: Es un periodo de tiempo adoptado a nivel internacional; inicia en domingo y termina en sábado y nos permite analizar la evolución de las enfermedades o eventos, sujetos a vigilancia epidemiológica.



Región Costa	
Provincia/Cantón	Confirmado
<b>El Oro</b>	<b>10162</b>
Arenillas	491
Huaquillas	535
Machala	5472
Pasaje	617
Santa Rosa	1041
Atahualpa	127
Zaruma	464
Portovelo	521
El Guabo	235
Balsas	70
Las Lajas	18
Marcabellí	23
Chilla	12
Piñas	536
<b>Esmeraldas</b>	<b>5382</b>
Esmeraldas	2666
Quinindé	1415
Rioverde	242
Atacames	426
Muisne	184
San Lorenzo	115
Eloy Alfaro	334
<b>Guayas</b>	<b>31321</b>
Alfredo Baquerizo Moreno	49
Balao	100
Balzar	320
Colimes	87
Daule	1192
Durán	1873
Empalme	523
Guayaquil	21767
Milagro	1469
Naranjal	471
Pedro Carbo	319
Salitre	268
Samborondón	1151
Santa Lucía	106
Playas	264
Simón Bolívar	35
San Jacinto De Yaguachi	326
Palestina	63
El Triunfo	336
Lomas De Sargentillo	70
Naranjito	211
Nobol	42
Gral. Antonio Elizalde	207
Isidro Ayora	40
Crmel. Marcelino Maridueña	32
<b>Los Ríos</b>	<b>5876</b>
Baba	107
Babahoyo	2134
Buena Fe	393
Mocache	75
Montalvo	132
Palenque	97
Puebloviejo	122
Quevedo	1306
Urdaneta	166
Ventanas	618
Vinces	350
Quinsaloma	159
Valencia	217

<b>Manabí</b>	<b>17261</b>
24 De Mayo	313
Bolívar	361
Jipijapa	834
Manta	2510
Montecristi	510
Portoviejo	5859
Rocafuerte	751
Santa Ana	477
Sucre	740
Paján	256
Jaramijó	115
Olmedo	151
Junín	284
El Carmen	604
Puerto López	336
Pichincha	204
Chone	1703
Flavio Alfaro	253
Pedernales	398
Tosagua	331
Jama	121
San Vicente	150
<b>Santa Elena</b>	<b>3016</b>
Santa Elena	1308
La Libertad	1040
Salinas	668
<b>Sto. Domingo Tsáchilas</b>	<b>6704</b>
La Concordia	947
Santo Domingo	5757
<b>Total Región Costa</b>	<b>79722</b>

Región Sierra	
Provincia/Cantón	Confirmado
<b>Azuay</b>	<b>15658</b>
Camilo Ponce Enríquez	229
Cuenca	12509
Gualaceo	691
Santa Isabel	412
El Pan	93
Nabón	83
Paute	754
Sígsig	202
Sevilla De Oro	183
San Fernando	34
Guachapala	121
Girón	163
Pucara	36
Chordeleg	126
Oña	22
<b>Bolívar</b>	<b>2905</b>
Chillanes	131
Chimbo	182
Guaranda	1524
San Miguel	254
Echeandía	323
Caluma	319
Las Navas	172

<b>Cañar</b>	<b>3421</b>
Azogues	1811
Déleg	46
La Troncal	520
El Tambo	168
Biblián	202
Suscal	30
Cañar	644
<b>Carchi</b>	<b>4928</b>
Bolívar	315
Tulcán	2714
Montufar	726
Mira	467
San Pedro De Huaca	288
Espejo	418
<b>Chimborazo</b>	<b>4143</b>
Colta	170
Riobamba	2823
Cumandá	141
Guano	230
Chambo	59
Guamote	103
Alausí	325
Chunchi	146
Pallatanga	57
Penipe	89
<b>Cotopaxi</b>	<b>6972</b>
Pangua	169
Pujilí	745
Salcedo	1651
La Maná	302
Latacunga	3206
Sigchos	296
Saquisilí	603
<b>Imbabura</b>	<b>7367</b>
Ibarra	3744
Otavalo	1443
Cotacachi	858
Antonio Ante	852
Pimampiro	214
San Miguel De Urcuquí	256
<b>Loja</b>	<b>8886</b>
Calvas	225
Célica	123
Loja	6526
Macará	526
Catamayo	314
Gonzanama	66
Olmedo	19
Pindal	108
Saraguro	271
Chaguarpamba	43
Zapotillo	75
Paltas	337
Quilanga	17
Sozoranga	57
Espíndola	74
Puyango	105
<b>Pichincha</b>	<b>86049</b>
Mejía	1705
Pedro Vicente Maldonado	198
Quito	79429
San Miguel De Los Bancos	231
Pedro Moncayo	234
Cayambe	959
Puerto Quito	186
Rumiñahui	3107

<b>Tungurahua</b>	<b>8941</b>
Ambato	6109
San Pedro De Pelileo	999
Santiago De Pillaro	245
Quero	110
Cevallos	53
Mocha	38
Tisaleo	61
Patate	247
Baños De Agua Santa	1079
<b>Total Región Sierra</b>	<b>149270</b>

Región Amazónica	
Provincia/Cantón	Confirmado
<b>Morona Santiago</b>	<b>4159</b>
Gualaquiza	583
Morona	1659
Sucúa	524
Palora	304
Taisha	209
Limón Indanza	242
Santiago	256
Tiwintza	55
Pablo Sexto	62
Logroño	139
Huamboya	75
San Juan Bosco	51
<b>Napo</b>	<b>1913</b>
El Chaco	296
Quijos	208
Tena	1129
Archidona	256
Carlos Julio Arosemena Tola	24
<b>Orellana</b>	<b>2181</b>
Orellana	1405
La Joya De Los Sachas	355
Loreto	76
Aguarico	345
<b>Pastaza</b>	<b>2511</b>
Pastaza	1655
Mera	611
Santa Clara	125
Arajuno	120
<b>Sucumbios</b>	<b>3230</b>
Cuyabeno	152
Lago Agrio	1817
Shushufindi	733
Putumayo	134
Sucumbios	74
Cascales	125
Gonzalo Pizarro	195
<b>Zamora Chinchipe</b>	<b>1775</b>
Chinchipe	117
Nangaritza	50
Yantzaza	500
Zamora	609
Paquisha	75
El Pangui	179
Centinela Del Cóndor	129
Yacuambi	85
Palanda	31
<b>Total Región Amazónica</b>	<b>15769</b>

Región Insular	
Provincia/Cantón	Confirmado
<b>Galápagos</b>	<b>1239</b>
San Cristóbal	201
Isabela	324
Santa Cruz	714
<b>Total general</b>	<b>1239</b>