REPÚBLICA DEL ECUADOR

Gaceta Epidemiológica Semanal No. 01-19
del 05 de mayo de 2024 al 11 de mayo año 2024

Ministerio de Salud Pública

La Dirección Nacional de Vigilancia Epidemiológica presenta la decimo novena Gaceta Epidemiológica del año 2024.

La Gaceta Epidemiológica tiene como fin proporcionar información nacional oportuna que es generada desde los establecimientos operativos de la Red Pública de Salud y Complementaria.

Esta información se recoge del subsistemas de vigilancia **SIVE- Alerta** en el que se vigilan los eventos de alto potencial epidémico, brotes y epidemias.

Los datos presentados son provisionales y estan sujetos a variación debido a que nos encontramos en un proceso de validación de la información.

CONTENIDO

1.- Subsistema de vigilancia SIVE-ALERTA

Monitoreo de indicadores

Panorama de las enfermedades
de notificación obligatoria

1. SUBSISTEMA DE VIGILANCIA EPIDEMIOLÓGICA SIVE – ALERTA

Monitoreo de indicadores

Cada semana se realiza el seguimiento y monitoreo de los indicadores de desempeño del SIVE- ALERTA obteniéndose los siguientes resultados:

1.1 Cobertura de notificación semanal

Para la SE 19 la cobertura de notificación con corte al lunes 12 de mayo del 2024 **alcanza** el 96,55 % en los establecimientos del **MSP** que notifican al SIVE- ALERTA a nivel nacional; porcentaje que **SI** se encuentra dentro de la meta de 95 % establecida para este año, se debe considerar que para la red del IESS y otras instituciones esta misma cobertura esta con el promedio del 62% meta que perjudica la notificación oportuna...

Cobertura de notificación zonas

Fuente: SIVE-ALERTA

Cobertura de notificación distritos

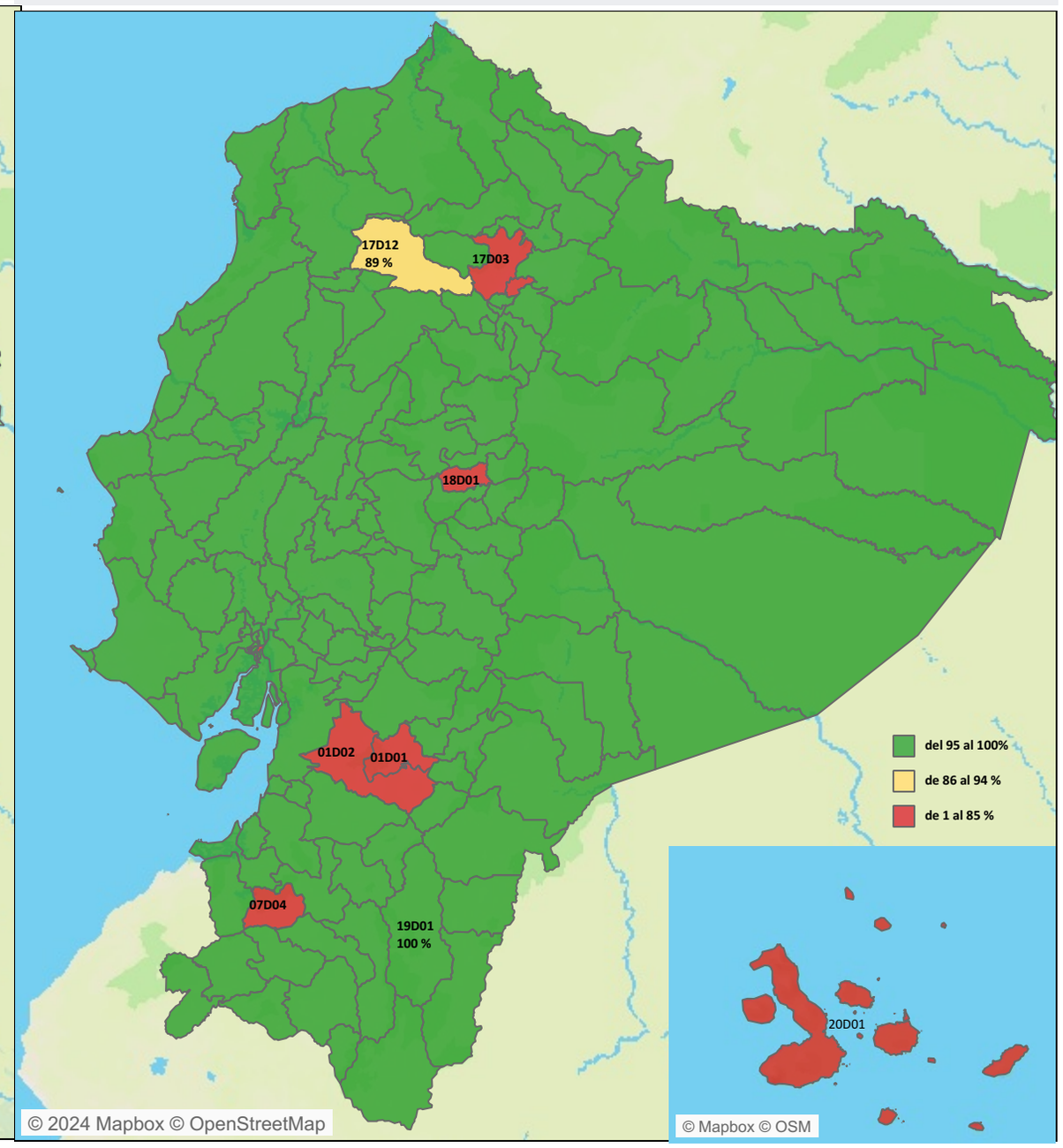

Fuente: SIVE-ALERTA

1.2 Indicadores de desempeño

Institución	% de cobertura de notificación	Número de unidades que si notificaron	Número de unidades que no notificaron
MSP	99,8 %	2.046	5
IESS	86,6 %	642	99
PRIVADO	86,3 %	88	14
ISSPOL	95,2 %	40	2
UNIVERSITARIO	100,0 %	1	0
GAD	100,0 %	1	0
JUNTA DE BENEFICENCI..	66,7 %	2	1
MUNICIPIO	68,8 %	11	5
ISSFA	60,0 %	12	8
SOLCA	42,9 %	3	4
SEGURO CAMPESINO	0,0 %	0	3
ONG	33,3 %	1	2

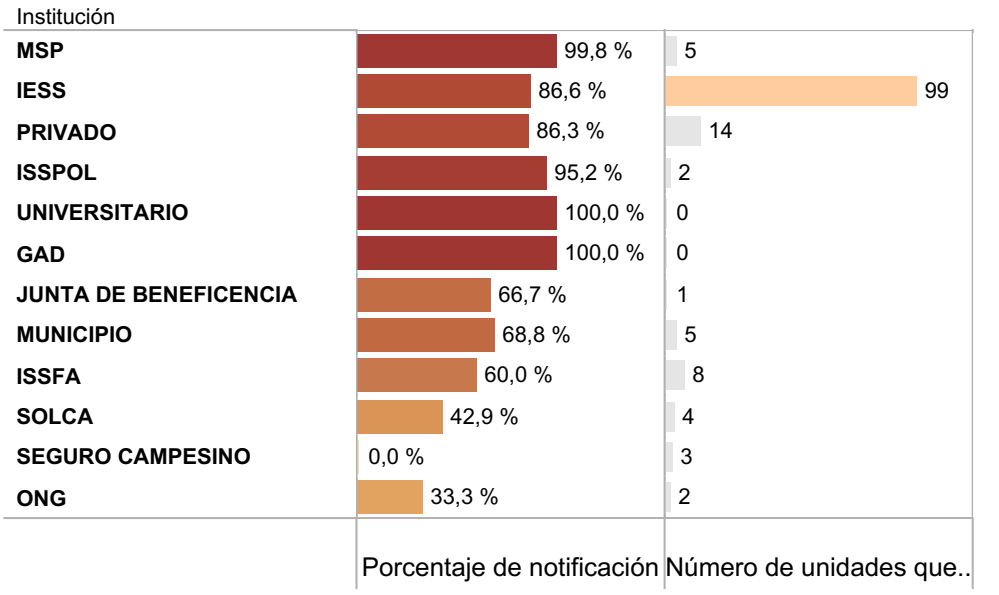

MAPA DE OPORTUNIDAD DE LA NOTIFICACIÓN

Número total de casos registrado en el SIVE-Alerta por tiempo de notificación y cantones **desde la SE 01-19 / 2024**

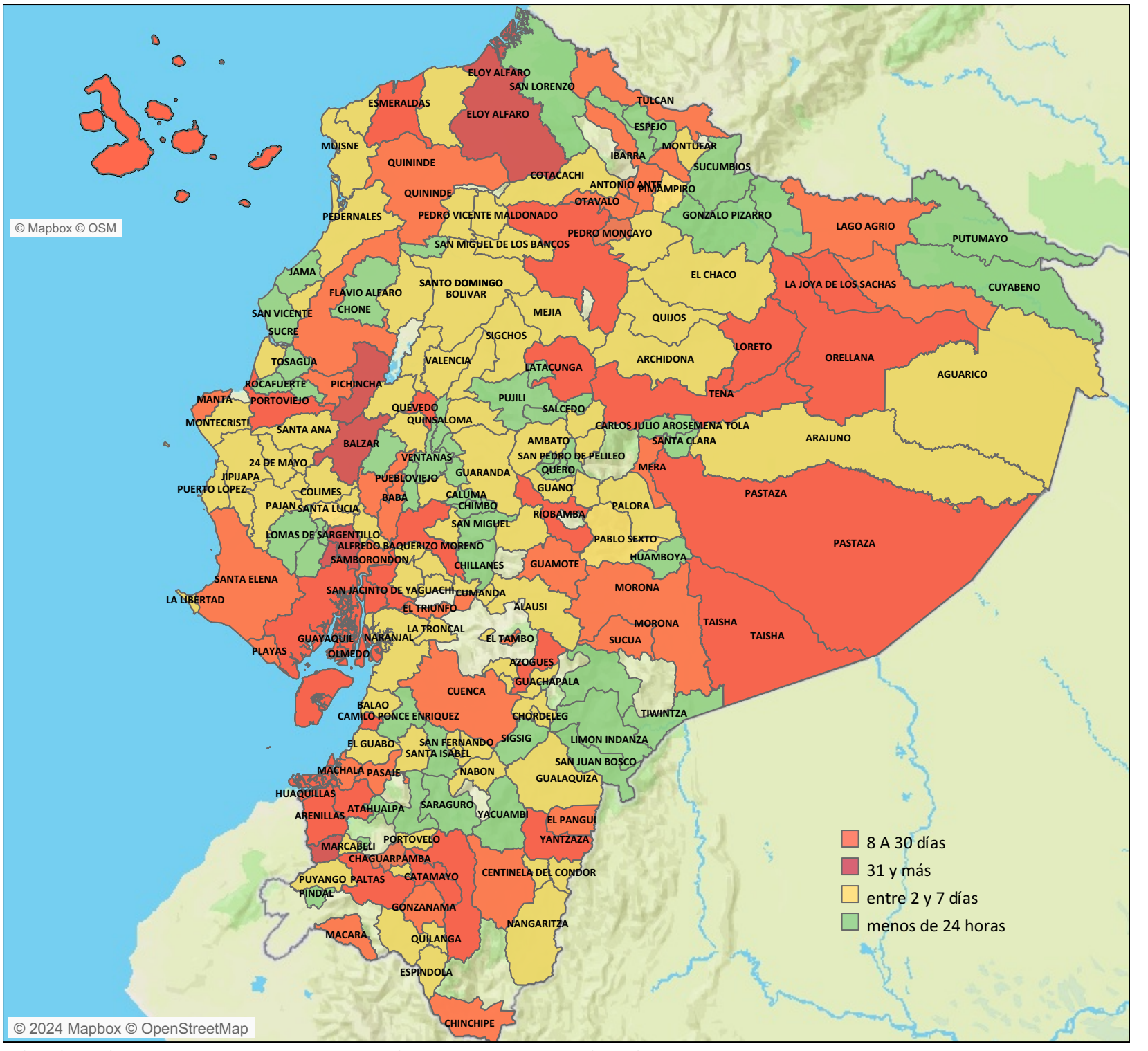

NOTA ACLARATORIA: El evento exposición de mordeduras de mamíferos susceptibles a rabia con clasificación final con riesgo y sin riesgo no se toman en cuenta en este análisis.
El análisis es de todos los establecimientos de salud de la Red que fueron ingresados al Sistema SIVE-ALERTA.

1.2 Indicadores de desempeño

Hasta la SE 01-19 del año 2024 se han notificado 11.056 casos sospechosos de eventos sujetos a vigilancia epidemiológica con clasificación final; confirmado, descartado, no concluyente y probable.

Número de casos sujetos a notificación obligatoria, según clasificación final

CLASIFICACIÓN	% CLASIFICACIÓN	Número de casos
Confirmado	76,61%	8.470
Descartado	22,83%	2.524
No concluyente	0,39%	43
Probable	0,17%	19
Total general	100,00%	11.056

Porcentaje de casos sujetos a notificación obligatoria, según clasificación final

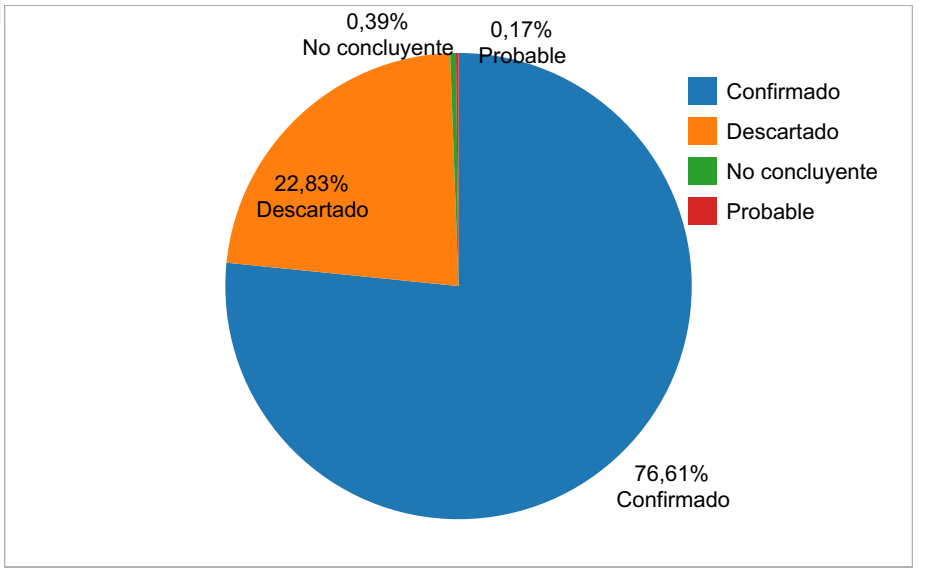

Hasta esta semana han llegado a clasificación final confirmado el **76,61%** (8.470 casos), descartado el **22.83%** (2.524 casos), del total de los casos analizados.

Para la SE 19 del año 2024 se reportan 43 casos como no concluyentes siendo un porcentaje del 0.43% el mismo que se encuentra dentro de la norma

Número de casos sujetos a notificación obligatoria, según clasificación final

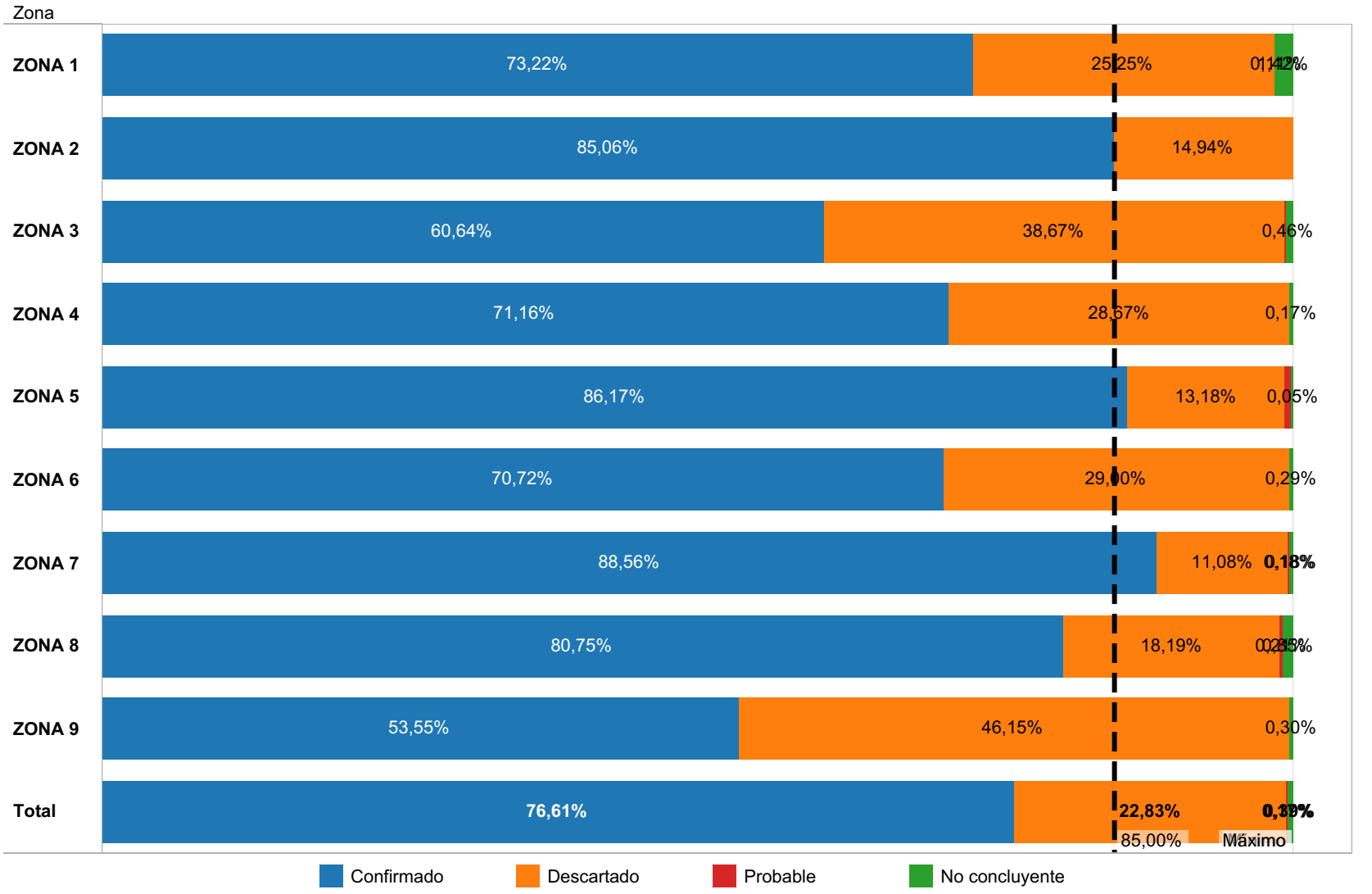

NOTA ACLARATORIA: El evento exposición de mordeduras de mamíferos susceptibles a rabia con clasificación final con riesgo y sin riesgo no se toman en cuenta en este análisis.
El análisis es de todos los establecimientos de salud de la Red que fueron ingresados al Sistema SIVE-ALERTA.

1.2 Indicadores de desempeño

OPORTUNIDAD DE LA NOTIFICACIÓN
Número total de casos registrado en el SIVE-Alerta por tiempo de notificación y zona **desde la SE 01-19 / 2024**

Zona	31 y más	8 A 30 días	entre 2 y 7 días	menos de 24 horas	**Total**
ZONA 1	5	64	380	1.262	1.711
ZONA 2	19	59	351	763	1.192
ZONA 3	5	22	222	1.227	1.476
ZONA 4	2	10	74	3.548	3.634
ZONA 5	15	45	498	2.445	3.003
ZONA 6	3	23	217	1.356	1.599
ZONA 7	18	58	543	892	1.511
ZONA 8	93	163	464	1.903	2.623
ZONA 9	3	37	229	1.993	2.262
Total	163	481	2.978	15.389	19.011

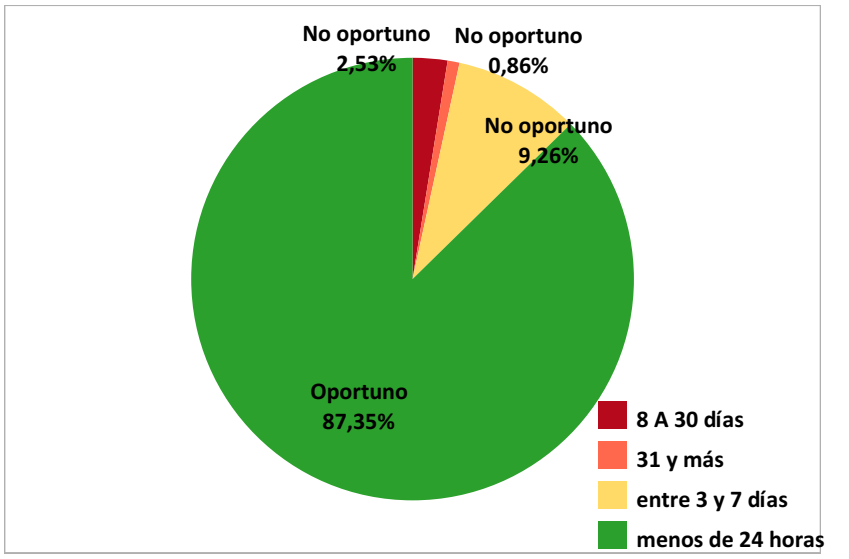

OPORTUNIDAD DE LA NOTIFICACIÓN
Número total de casos registrado en el SIVE-Alerta por tiempo de notificación y zona **desde la SE 01-19 / 2024**

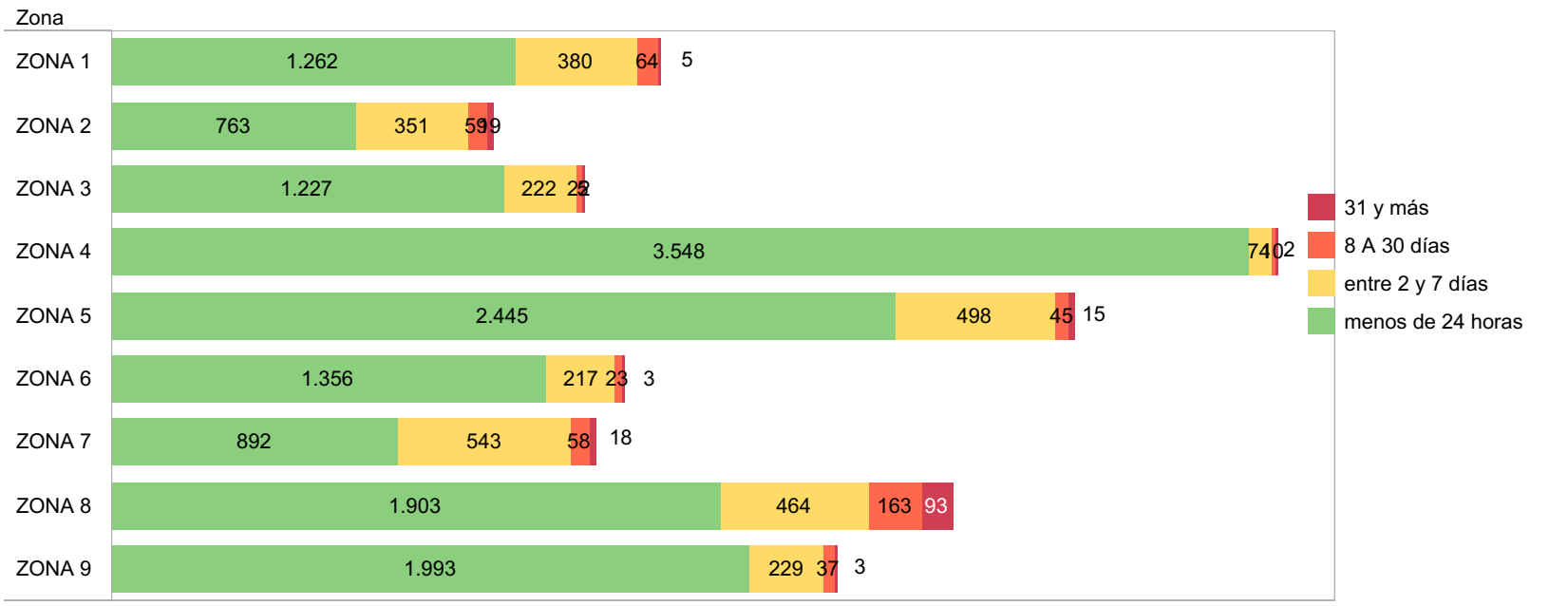

OPORTUNIDAD DE LA NOTIFICACIÓN
Porcentaje de casos registrado en el SIVE-Alerta por tiempo de notificación y zona **desde la SE 01-19 / 2024**

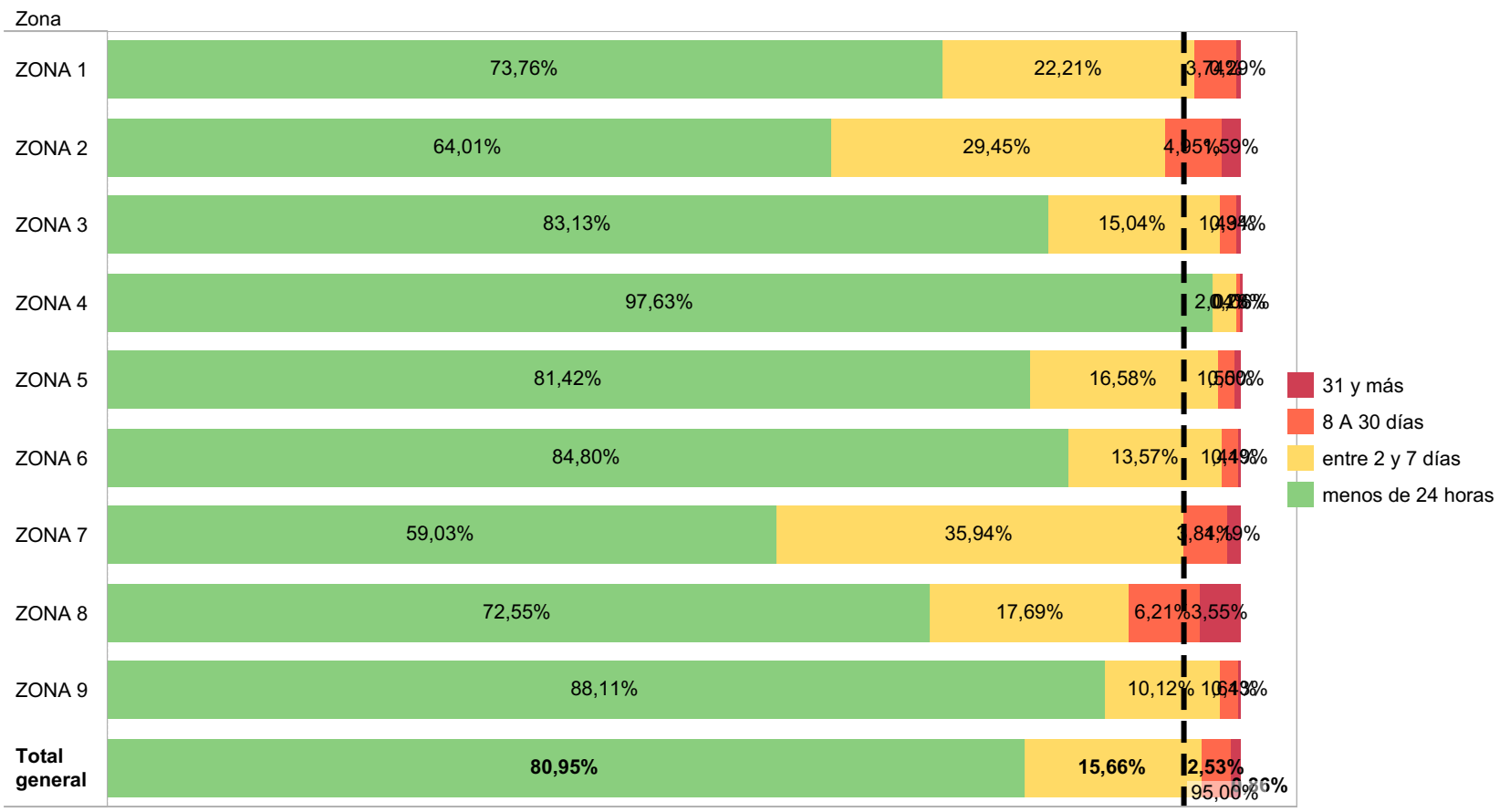

1.2 Indicadores de desempeño

OPORTUNIDAD DE LA NOTIFICACIÓN

Número total de casos registrado en el SIVE-Alerta por tiempo de notificación y zona **desde la SE 01-19 / 2024**

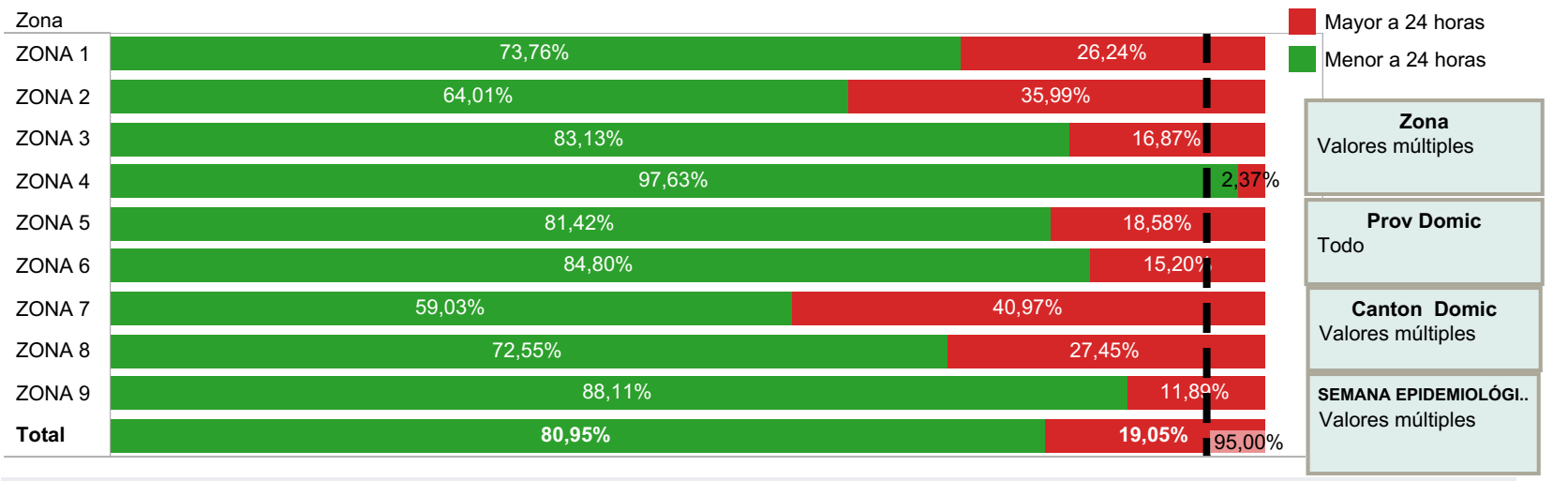

OPORTUNIDAD DE LA NOTIFICACIÓN

Número total de casos registrado en el SIVE-Alerta por tiempo de notificación y zona **desde la SE 01-19 / 2024**

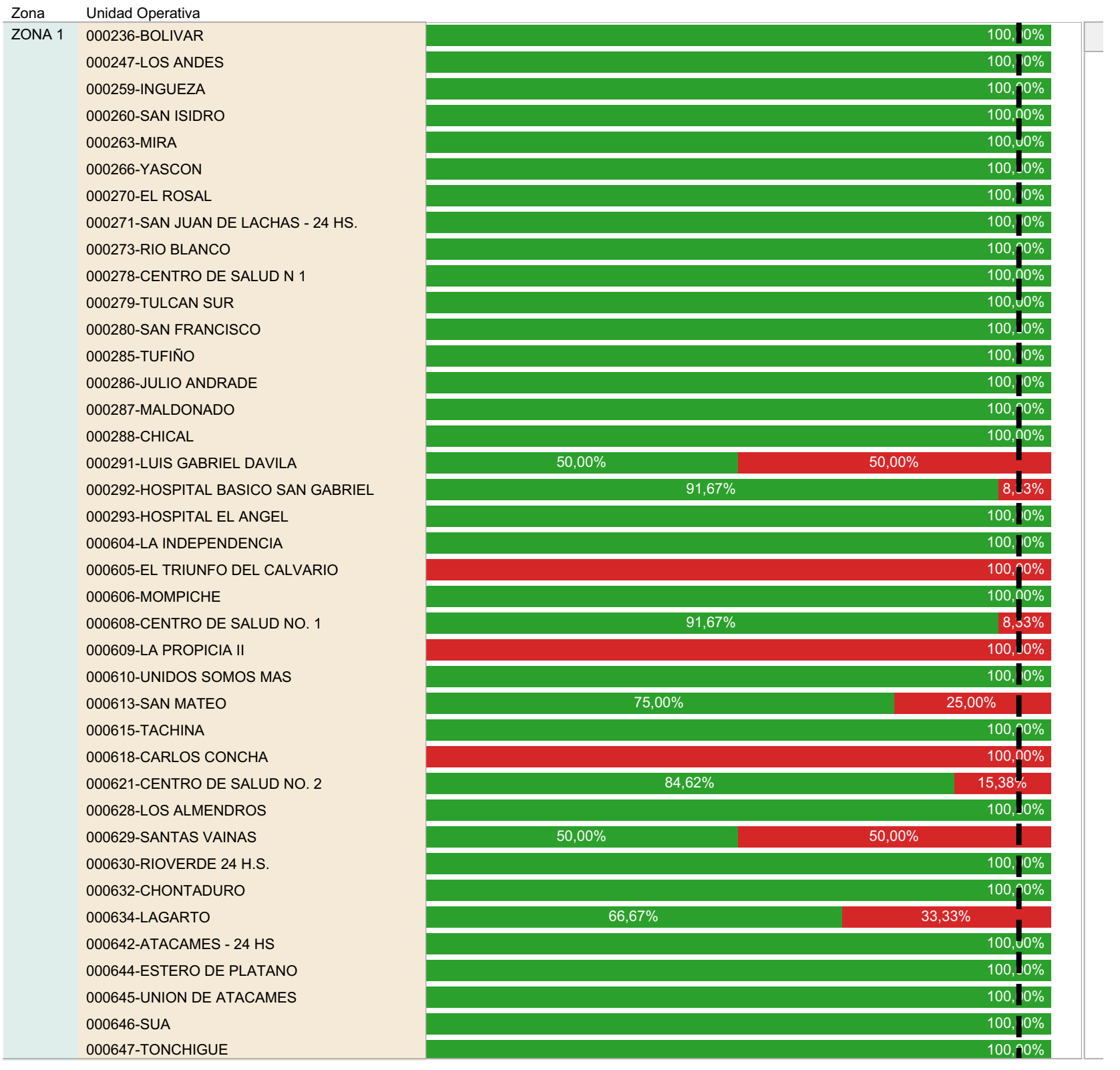

1.2 Indicadores de desempeño

oportunidad de notificació..

- **31 y más**
- **8 A 30 días**
- **entre 2 y 7 días**
- **menos de 24 horas**

SEMANA EPIDEMIOLÓGICA	Zona	Provincia	Canton
Valores múltiples	Valores múltiples	Valores múltiples	Valores múltiples

OPORTUNIDAD DE LA NOTIFICACIÓN

Porcentaje de casos registrado en el SIVE-Alerta por tiempo de notificación y cantón **desde la SE 01-19 / 2024**

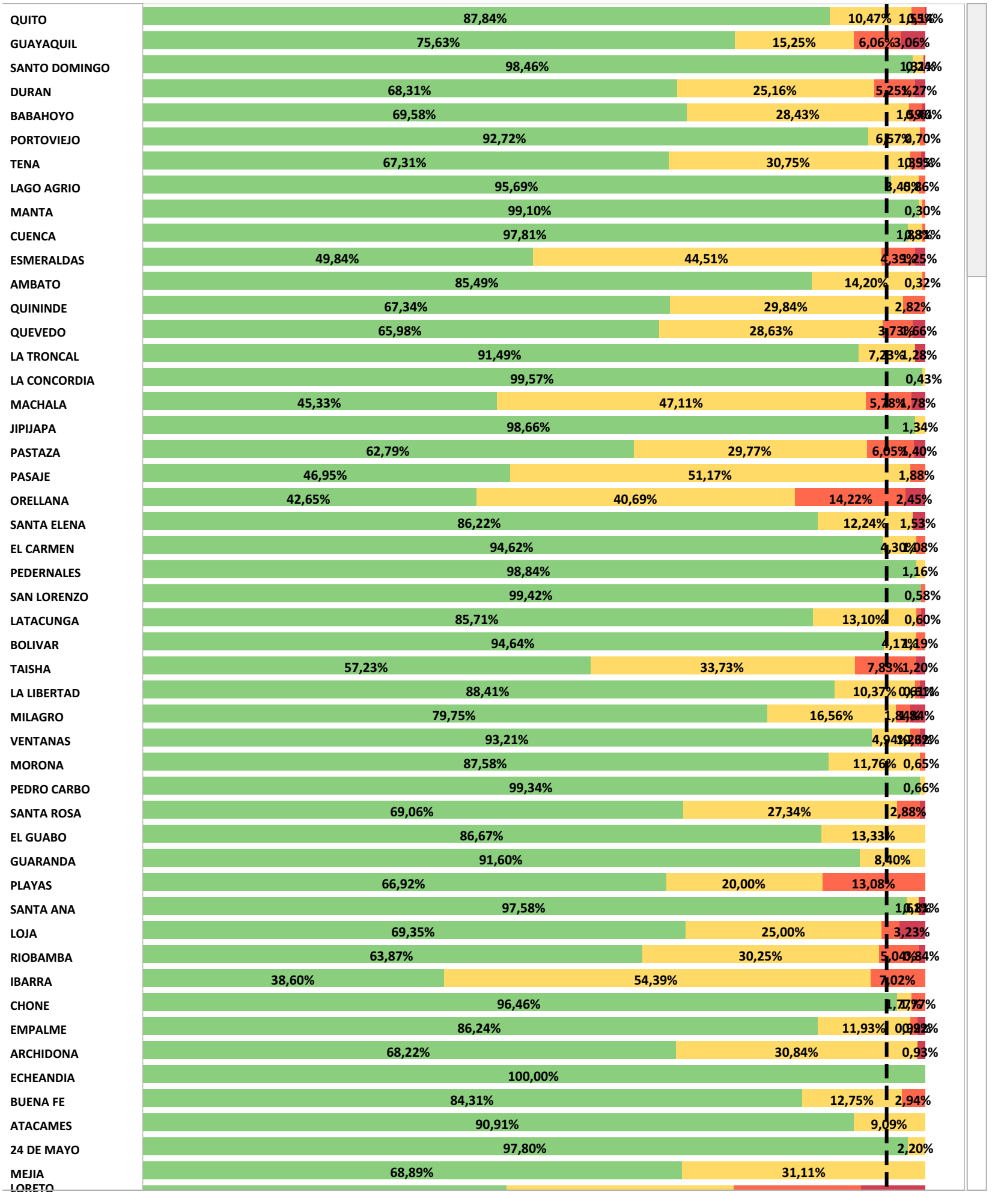

Coberturas cantonales año 2024 SE 18

Zona1	Canton	Se 1	Se 2	Se 3	Se 4	Se 5	Se 6	Se 7	Se 8	Se 9	Se 10	Se 11	Se 12	Se 13	Se 14	Se 15	Se 16	Se 17	Se 18	SE 19	Cobertura Porcentual
ZONA 1	CASCALES	1	1	1	1	1	1	1	1	1	1	1	1	1	1	1	1	1	1	1	100%
	GONZALO PIZARRO	1	2	2	2	2	2	2	2	2	2	2	2	2	2	2	2	2	2	1	189%
	PIMAMPIRO	1	1	2	2	2	2	2	1	2	1	1	1	2	2	2	2	2	1	1	158%
	SAN MIGUEL DE URCUQUI	1	2	2	2	2	2	2	1	2	1	2	1	2	2	2	2	2	1	1	168%
	SAN PEDRO DE HUACA	1	1	1	1	1	1	1	1	1	1	1	1	1	1	1	1	1	1	1	100%
	SUCUMBIOS	1	1	1	1	1	1	1	1	1	1	1	1	1	1	1	1	1	1	1	100%
	ATACAMES	2	2	2	2	2	2	2	2	2	2	2	2	2	2	2	2	2	2	2	200%
	BOLIVAR	2	2	2	2	2	2	2	2	2	2	2	2	2	2	2	2	2	2	2	200%
	COTACACHI	2	2	2	2	2	2	2	2	2	2	2	2	2	2	2	2	2	2	2	200%
	CUYABENO	2	2	2	2	2	2	2	2	1	2	2	2	2	2	2	1	2	2	2	189%
	ELOY ALFARO	2	2	2	2	2	2	2	2	2	2	2	2	2	2	2	2	2	2	2	200%
	ESPEJO	2	2	2	2	2	2	2	2	2	2	2	2	2	2	2	2	2	2	2	200%
	IBARRA	2	2	2	2	2	2	2	2	2	2	3	2	3	2	3	2	3	2	2	221%
	MIRA	2	2	2	2	2	2	2	2	2	2	2	2	2	2	2	2	2	2	2	200%
	MONTUFAR	2	2	2	2	2	2	2	2	2	2	2	2	2	2	2	2	2	2	2	200%
	MUISNE	2	2	2	2	2	2	2	2	2	2	2	2	2	2	2	2	2	2	2	200%
	PUTUMAYO	2	2	2	2	2	2	2	2	2	2	2	2	2	2	2	2	2	2	2	200%
	QUININDE	2	2	2	2	2	2	2	2	2	2	2	2	2	2	2	2	2	2	2	200%
	RIOVERDE	2	2	2	2	2	2	2	2	2	2	2	2	2	2	2	2	2	2	2	200%
	SAN LORENZO	2	2	2	2	2	2	2	2	2	2	2	2	2	2	2	2	2	2	2	200%
	SHUSHUFINDI	2	2	2	2	2	2	2	2	2	2	2	2	2	2	2	2	2	2	2	200%
	ANTONIO ANTE	3	3	3	3	3	3	3	3	3	3	3	3	3	3	3	3	2	3	3	295%
	ESMERALDAS	3	3	3	3	3	3	4	4	4	4	4	4	4	4	4	4	4	4	3	363%
	LAGO AGRIO	3	3	2	3	3	2	3	3	3	3	3	3	3	3	3	3	3	3	3	289%
	OTAVALO	3	3	3	3	3	3	3	3	3	3	3	3	3	3	3	3	3	3	3	300%
	TULCAN	3	3	3	3	3	3	3	3	3	3	3	3	3	3	3	3	3	3	3	300%
ZONA 2	AGUARICO		1	1	1	1								1	1						32%
	LA JOYA DE LOS SACHAS			1	1		1	1	2		1	1	1	1	1	1		1	1		74%
	LORETO	1	1	1	1	1	1	1	1	1	1	1	1	1	1	1	1	1	1	1	100%
	QUJOS	1	1	1	1	1	1	1	1	1	1	1	1	1	1	1	1	1	1	1	100%
	ARCHIDONA	2	2	2	2	2	2	2	2	2	2	2	2	2	2	2	2	2	2	2	200%
	CARLOS JULIO AROSEMENA T..	2	2	2	2	1	1	2	2	1	1	2	2	1	1	2	2	1	2	2	163%
	CAYAMBE	2	2	2	2	2	2	2	2	2	2	2	2	2	2	2	2	2	2	2	200%
	EL CHACO	2	2	2	2	2	2	2	2	2	2	2	2	2	2	2	2	2	2	2	200%
	MEJIA	2	2	2	2	2	2	2	2	2	2	2	2	2	2	2	2	2	2	2	200%
	ORELLANA	2	2	2	2	2	2	1	1	2	2	2	2	2	2	2	2	2	2	2	189%
	PEDRO MONCAYO	2	2	2	2	2	2	2	2	2	2	2	2	2	2	2	2	2	2	2	200%
	PEDRO VICENTE MALDONADO	2	2	2	2	2	2	2	2	2	2	2	2	2	2	2	2	2	2	2	200%
	PUERTO QUITO	2	2	2	2	2	2	2	2	2	2	2	2	2	2	2	2	2	2	2	200%
	SAN MIGUEL DE LOS BANCOS	2	2	2	2	2	2	1	2	2	2	2	2	2	2	2	2	2	2	2	195%
	RUMIÑAHUI	3	3	3	3	3	3	3	3	3	3	3	3	3	3	3	3	2	3	2	289%
	TENA	4	4	4	4	4	4	4	4	4	4	4	4	4	4	4	4	4	4	4	400%
ZONA 3	CUMANDA										1						1	1	1		21%
	PALLATANGA																	1	1		11%
	QUEVEDO																1				5%
	ARAJUNO	1	1	1	1	1	1	1	1	1	1	1	1	1	1	1	1	1	1	1	100%
	CEVALLOS	1	2	1	2	2	1	1	2	2	2	2	2	2	2	2	2	2	1	1	168%
	COLTA	1	1	1	1	1	1	1	1	1	1	1	1	1	1	1	1	2	2	1	111%
	GUAMOTE	1	1	1	1	1	1	1	1	1	1	1	1	1	1	1	1	2	2	1	111%
	GUANO	1	1	1	1	1	1	1	1	1	1	1	1	1	1	1	1	2	2	1	111%
	LA MANA	1	1	1	1	1	1	1	1	1	1	1	1	1	1	1	1	1	1	1	100%
	MERA	1	1	1	1	1	1	1	1	1	2	1	2	1	1	1	1	2	2	1	121%
	MOCHA	1	1	1	1	1	1	1	1	1	1	1	1	1	1	1	1	1	1	1	100%
	PATATE	1	2	1	1	1	1	1	1	1	1	1	1	1	1	1	1	1	1	1	105%
	PENIPE	1	1	1	1	1	1	1	1	1	1	1	1	1	1	1	1	2	2	1	111%
	PUJILI	1	1	1	1	1	1	1	1	1	1	1	1	1	1	1	1	1	1	1	100%
	QUERO	1	1	1	1	1	1	1	1	1	1	2	2	2	1	2	2	1	1	1	126%
	SALCEDO	1	1	1	1	1	1	1	1	1	1	1	1	1	1	1	1	1	1	1	100%
	SANTA CLARA	1	1	1		1		1		1	2	1	1	1	1	1	1	2	2	1	100%
	SAQUISILI	1	1		1	1	1	1	1	1	1	1	1	1	1	1	1	1	1	1	100%
	SIGCHOS	1	1	1	1	1	1	1	2	2	2	2	2	1	2	1	2	2	1	1	142%
	ALAUSI	2	2	2	2	2	2	2	2	2	2	2	2	2	2	2	2	2	2	2	200%
	BA?OS DE AGUA SANTA	2	2	2	2	2	2	2	2	2	1	2	2	2	2	2	2	1	1	2	184%
	CHAMBO	2	2	1	2	1	1	1	1	1	2	1	2	1	2	1	2	1	1	2	142%
	CHUNCHI	2	2	2	2	2	2	2	2	2	2	2	2	2	2	2	2	2	2	2	200%
	PANGUA	2	2	2	2	2	2	2	2	2	2	2	2	2	2	2	2	2	2	2	200%
	RIOBAMBA	2	2	2	2	2	2	2	2	2	2	2	2	2	2	2	2	2	2	2	200%
	SAN PEDRO DE PELILEO	2	2	2	1	2	1	1	1	1	2	1	1	1	1	1	1	1	2	2	137%
	SANTIAGO DE PILLARO	2	2	2	2	2	2	1	2	2	2	2	2	2	2	2	2	1	2	1	189%
	TISALEO	2	1	2	2	1	1	1	1	2	1	2	2	2	2	2	2	1	1	2	158%
	AMBATO	3	3	2	2	2	2	3	2	2	3	2	2	3	3	2	3	3	2	3	247%
	LATACUNGA	3	3	3	3	3	3	3	3	3	3	3	3	3	3	3	3	3	3	3	300%
	PASTAZA	3	3	3	3	3	3	3	3	3	3	3	3	3	3	3	3	3	3	3	300%
ZONA 4	JARAMIJO	1	1	1	1	1	1	1	1	1	1	1	1	1	1	1	1	1	1	1	100%
	SAN VICENTE	1	2	2	1	2	2	1	1	2	2	2	2	2	2	2	1	2	1	1	163%
	24 DE MAYO	2	2	2	2	2	2	2	2	2	2	2	2	2	2	2	2	2	2	2	200%
	BOLIVAR	2	2	2	2	2	2	2	2	2	2	2	2	2	2	2	1	2	2	2	195%
	CHONE	2	2	2	2	2	2	2	3	3	3	3	3	3	3	2	3	2	3	2	247%
	EL CARMEN	2	2	2	2	2	2	2	2	2	2	2	2	2	2	2	2	2	2	2	200%
	FLAVIO ALFARO	2	2	2	1	2	2	2	2	1	2	2	2	2	2	2	2	2	2	2	189%
	JAMA	2	2	2	1	2	1	2	1	2	2	2	2	2	1	2	1	1	1	2	163%
	JIPIJAPA	2	2	2	2	2	2	2	2	2	2	2	2	2	2	2	2	2	2	2	200%
	JUNIN	2	2	2	2	2	2	2	2	2	2	2	2	2	2	2	1	2	2	2	195%
	LA CONCORDIA	2	2	2	2	2	2	2	2	2	2	2	2	2	2	2	2	2	2	2	200%
	MONTECRISTI	2	2	2	2	2	2	2	2	2	2	2	2	2	2	2	2	2	2	2	200%
	OLMEDO	2	1	2	2	2	2	1	2	2	2	1	1	2	2	2	2	2	2	2	174%
	PAJAN	2	2	2	2	2	2	2	2	2	2	2	2	2	2	2	2	2	2	2	200%
	PEDERNALES	2	2	2	2	2	2	2	2	2	2	2	2	2	2	2	2	1	2	1	189%
	PICHINCHA	2	2	2	2	2	2	2	2	2	2	2	2	2	2	2	1	2	2	2	195%
	PORTOVIEJO	2	2	2	2	2	2	3	2	3	3	3	3	3	3	3	3	3	3	2	258%
	PUERTO LOPEZ	2	2	2	2	2	2	2	2	1	2	2	2	2	1	2	2	2	2	2	189%
	ROCAFUERTE	2	2	2	2	2	2	2	2	2	2	2	2	2	2	2	2	2	2	2	200%
	SANTA ANA	2	2	2	2	2	2	2	2	2	2	2	2	2	2	2	2	2	2	2	200%
	SUCRE	2	2	2	2	2	2	2	2	2	2	2	2	2	2	2	2	2	2	2	200%
	TOSAGUA	2	2	2	2	2	2	2	2	2	2	2	2	2	2	2	2	2	2	2	200%
	MANTA	3	3	3	3	3	3	3	3	3	3	3	2	2	3	3	3	2	2	3	274%
	SANTO DOMINGO	3	2	3	3	3	3	3	3	3	3	3	3	3	3	3	3	3	3	3	295%
ZONA 5	COLIMES		1	1	1	1	1		1	1	1	1	1		1	1	1	1	1		74%
	ISIDRO AYORA											1			1						11%
	LOMAS DE SARGENTILLO											1	1	1	1	1	1	1			37%
	PALESTINA		1	1		1	1	1	1	1	1		1	1	1		1	1	1		63%
	QUINSALOMA		1		1	1	1	1	1	1	1	1	1	1	1	1	1	1	1		84%
	SANTA LUCIA		1	1		1	1	1	1	1	1	1	1	1	1	1	1	1	1		84%
	BABA	1	1	1	1	1	1	1	1	1	1	1	1	1	1	1	1	1	1	1	100%
	BALAO	1	1		1	1	1	1	1	1	1	1	1	1	1	1	1	1	1	1	95%
	EL TRUNFO	1	1	1	1	1	1	1	1	1	1	1	2	2	1	2	1	1	1	1	105%
	ISABELA	1	1	1	1	1	1	1	1	1	1	1	1	1	1	1	1	1	1	1	100%
	MOCACHE	1	1	1	1	1	1	1	2	2	2	2	2	2	2	2	2	2	2	1	158%
	MONTALVO	1	1	1	1	1	1	1	1	1	1	1	1	1	1	1	1	1	1	1	100%
	NOBOL	1									1	1	1							1	26%
	PEDRO CARBO	1	1		1	1	1	2		2	1	2	2	2	2	2	1		1	1	121%
	PLAYAS	1	1	1	1	1	1	1	1	1	1	1	1	1	1	1	1	1	1	1	100%
	PUEBLOVIEJO	1	1	1	1	1	1	1	1	1	1	1	1	1	1	1	1	1	1	1	100%
	SALINAS	1	1	1	1	1	1	1	1	1	1	1	1	1	1	1	1	1	1	1	100%
	URDANETA	1	1	2	2	2	1	2	2	2	1	2	1	2	1	2	2	1	2	1	158%
	VENTANAS	1	1	2	2	2	2	2	2	2	2	2	2	2	2	2	2	2	2	1	184%
	ALFREDO BAQUERIZO MORENO	2	2	2	2	2	1	2	2	2	2	2	2	2	2	2	2	2	2	2	195%
	BABAHOYO	2	3	2	3	2	2	3	3	3	3	3	3	3	3	2	3	3	3	2	268%
	BALZAR	2	2	2	2	2	2	2	2	2	2	2	2	2	2	2	1	2	1	2	189%
	BUENA FE	2	2	2	2	2	2	2	2	2	2	2	2	2	2	2	2	2	2	2	200%
	CALUMA	2	2	2	2	2	2	2	2	2	2	2	2	2	2	2	2	2	2	2	200%
	CHILLANES	2	2	2	2	2	2	2	2	2	1	2	2	2	2	2	2	1	2	2	189%
	CHIMBO	2	2	2	2	2	2	2	2	2	2	2	2	2	2	2	2	1	1	2	189%
	CRNEL. MARCELINO MARIDUE?A	2	2	2	2	2	2	2	2	2	2	2	2	2	2	2	2	2	2	2	200%
	DAULE	2	2	2	1	2	2	2	2	2	2	2	2	2	2	2	2	2	2	2	184%
	ECHEANDIA	2	2	2	2	2	2	2	2	2	2	2	2	2	2	2	2	2	2	2	200%
	EMPALME	2	2	2	2	2	2	2	2	2	2	2	2	2	2	2	2	2	2	2	200%
	GNRAL. ANTONIO ELIZALDE	2	2	2	2	2	2	2	2	2	1	2	2	2	2	2	2	2	2	2	195%
	LA LIBERTAD	2	2	2	2	2	2	2	2	2	3	3	3	3	3	3	2	1	3	2	232%
	LAS NAVES	2	2	2	2	2	2	2	2	2	2	2	2	2	2	2	2	2	2	2	200%
	MILAGRO	2	2	2	2	2	2	2	3	3	3	2	3	3	3	2	2	2	3	2	237%
	NARANJAL	2	2	2	2	2	2	2	2	2	2	2	2	2	1	2	2	2	2	2	195%
	NARANJITO	2	2	2	2	2	2	2	2	2	2	2	2	2	2	2	2	2	2	2	200%
	PALENQUE	2	2	2	2	2	2	2	2	2	2	2	2	2	2	2	2	2	2	2	200%
	QUEVEDO	2	2	2	2	2	2	2	3	3	3	3	3	3	3	2	3	3	3	2	253%
	SALITRE	2	1	2	2	1	1	1	1	1	1	1	1	1	1	1	1	1	1	2	121%
	SAN CRISTOBAL	2	1	1	2	1	2	2	2	2	2	2	2	2	2	2	2	2	2	2	184%
	SAN JACINTO DE YAGUACHI	2	2	2	2	2	2	2	2	2	2	2	2	2	1	2	2	2	2	2	195%
	SAN MIGUEL	2	2	2	2	2	2	2	2	2	2	2	2	2	2	2	2	2	2	2	200%
	SANTA CRUZ	2	2	2	2	2	2	2	1	2	1	2	2	2	2	1	2	2	2	2	184%
	SANTA ELENA	2	2	2	2	2	2	2	2	2	2	2	2	2	2	2	2	2	2	2	200%
	SIMON BOLIVAR	2	2	2	2	2	2	2	2	2	2	2	2	2	2	2	2	2	2	2	200%
	VALENCIA	2	2	2	2	2	2	2	2	2	2	2	2	2	2	2	2	2	2	2	200%
	VINCES	2	2	2	2	2	2	2	2	2	2	2	2	2	2	2	2	2	2	2	200%
	GUARANDA	3	3	3	3	3	3	3	3	3	3	3	3	3	3	3	3	3	3	3	300%
ZONA 6	EL TAMBO	1	1	1	1	1	1	1	1	1	1	1	1	1	1	1	1	1	1	1	100%
	GUACHAPALA	1	2	2	2	2	2	2	2	2	2	2	2	2	2	2	2	2	2	1	184%
	HUAMBOYA	1	1	1	1	1	1	1	1	1	1	1	1	1	1	1	1	1	1	1	100%
	LOGRO?O	1	1	1	1	1	1	1	1	1	1	1	1	1	1	1	1	1	1	1	95%
	SAN FERNANDO	1	1		1	1	1	1	1	1	1	1	1	1	1	1	1	1	1	1	95%
	SUCUA	1	2	2	2	2	1	2	2	1	2	2	2	2	2	2	2	2	2	1	168%
	TAISHA	1	1	1	1	1	1	1	1	1	1	1	1	1	1	1	1	1	1	1	100%
	AZOGUES	2	2	2	2	2	2	2	2	2	2	2	2	2	2	2	2	2	2	2	200%
	BIBLIAN	2	2	2	2	2	2	2	2	2	2	2	2	2	2	2	2	2	2	2	200%
	CA?AR	2	2	2	2	2	2	2	2	2	2	2	2	2	2	2	2	2	2	2	200%
	CAMILO PONCE ENRIQUEZ	2	2	2	2	2	2	2	2	2	2	2	2	2	2	2	2	2	2	2	200%
	CHORDELEG	2	1	2	2	2	2	2	2	2	2	2	2	2	2	2	2	2	2	2	195%
	DELEG	2	2	2	2	2	2	2	2	2	2	2	2	2	2	2	2	2	2	2	200%
	EL PAN	2	2	2	2	2	2	2	2	2	2	2	2	2	2	2	2	2	2	2	200%
	GIRON	2	2	2	2	2	2	2	2	2	2	2	2	2	2	2	2	2	2	2	200%
	GUALACEO	2	2	2	2	2	2	2	2	2	2	2	2	2	2	2	2	2	2	2	200%
	GUALAQUIZA	2	2	2	2	2	2	2	2	2	2	2	2	2	2	2	2	2	2	2	200%
	LA TRONCAL	2	2	2	2	2	2	2	2	2	2	2	2	2	2	2	2	2	2	2	200%
	LIMON INDANZA	2	2	2	2	2	2	2	2	2	2	2	2	2	2	2	2	2	2	2	200%
	MORONA	2	2	2	2	2	3	3	3	3	3	3	3	3	3	3	3	3	2	2	263%
	NABON	2	2	2	2	2	1	1	2	2	2	2	2	2	2	2	2	2	2	2	189%
	OÑA	2	2	2	2	2	2	2	2	2	2	2	2	2	2	2	2	2	2	2	184%
	PABLO SEXTO	2	2	2	2	2	2	2	2	2	2	2	2	2	2	2	2	2	2	2	200%
	PALORA	2	2	2	2	2	2	2	2	2	2	2	2	2	2	2	2	2	2	2	200%
	PAUTE	2	2	2	2	2	2	2	2	2	2	2	2	2	2	2	2	2	2	2	200%
	PUCARA	2	2	2	2	2	2	2	2	2	2	2	2	2	2	2	2	2	2	2	200%
	SAN JUAN BOSCO	2	1	2	2	2	2	2	2	2	2	2	2	2	2	2	2	2	2	2	195%
	SANTA ISABEL	2	2	2	2	2	2	2	2	2	2	2	2	2	2	2	2	2	2	2	200%
	SANTIAGO	2	2	2	2	2	2	2	2	2	2	2	2	2	2	2	2	2	2	2	200%
	SEVILLA DE ORO	2	2	2	2	2	2	2	2	2	2	2	2	2	2	2	2	2	2	2	200%
	SIGSIG	2	2	2	2	2	2	2	2	2	2	2	2	2	2	2	2	2	2	2	200%
	SUSCAL	2	2	2	1	2	2	2	2	1

| | | |